










Чертеж планировки территории с отображением красных линий, линий регулирования застройки, осей улиц, линий дорог и проездов.



Условные обозначения:

	Зеленка насаждений общего пользования
	Дорог, проездов, стоянок
	9-ти этажная секционная застройка
	7-ти этажная секционная застройка
	5-ти этажная секционная застройка
	Пешеходных дорожек, тротуаров, площадей
	Границы красных линий
	Границы земель общего пользования
	Территория разработки проекта

И.о.управляющего делами
Администрации городского округа
город Салават Республики Башкортостан

Д.Н.Склокин