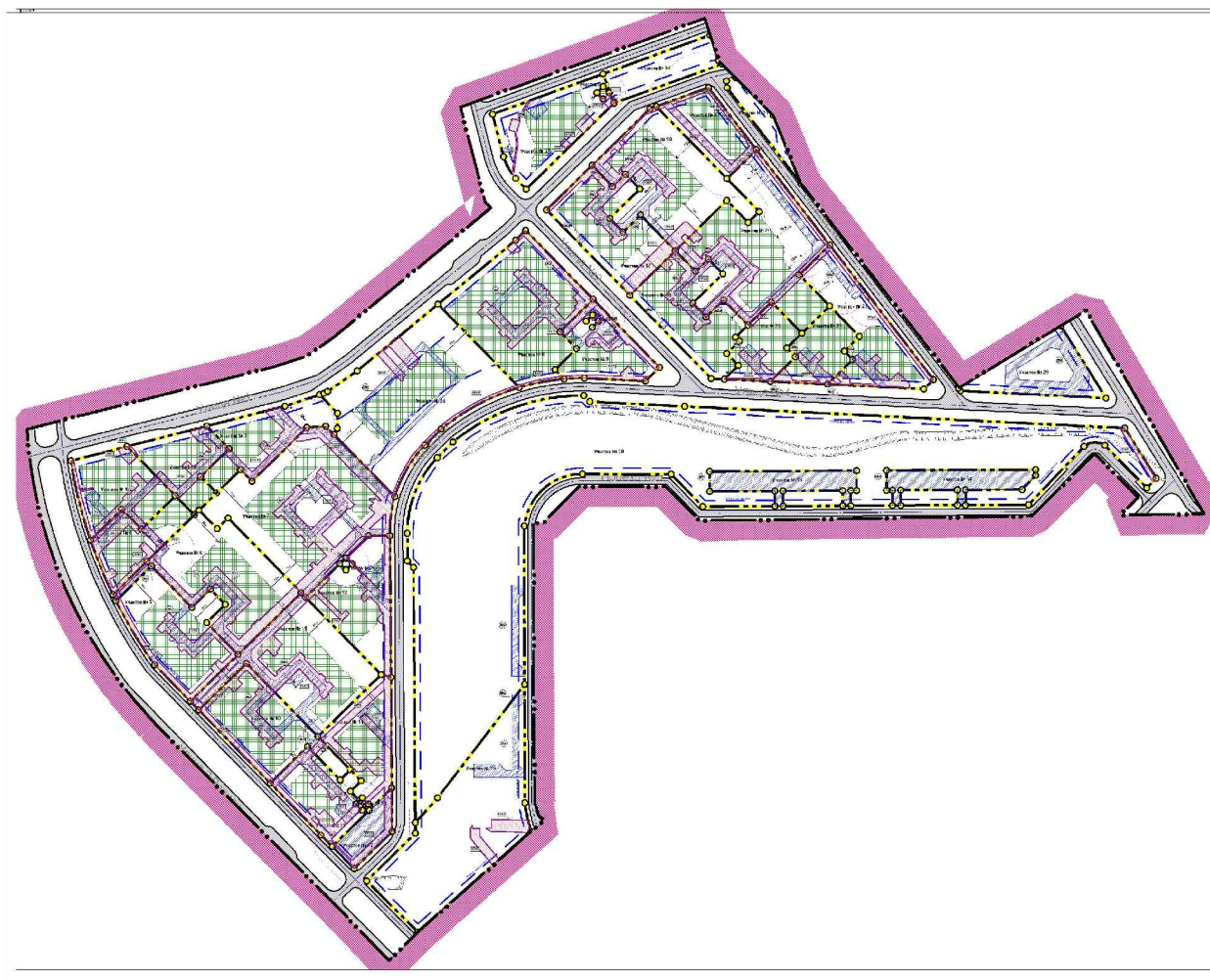





Чертеж планировки территории с отображением межевых участков,
проектируемых технических коридоров сетей и проездов.



- УСЛОВНЫЕ ОБОЗНАЧЕНИЯ**
-  ГРАНИЦА ПРОЕКТА ПЛАНИРОВКИ
 -  КРАСНЫЕ ЛИНИИ - ГРАНИЦА МЕЖЕВАНИЯ
 -  ЛИНИЯ РЕГУЛИРОВАНИЯ ЗАСТРОЙКИ
 -  ГРАНИЦЫ ЗЕМЕЛЬНЫХ УЧАСТКОВ
 -  УЧАСТОК № 9
НОМЕР ЗЕМЕЛЬНОГО УЧАСТКА
 -  КОМЕР УЧАСТКА ПРОЕКТИРУЕМОГО ПРОЕЗДА
 -  КОМЕР УЧАСТКА ТЕХНИЧЕСКОГО КОРИДОРОВ СЕТЕЙ
 -  ГРАНИЦА ЗОН ТЕХНИЧЕСКОГО КОРИДОРОВ СЕТЕЙ
 -  ЗОНА ВОЗМОЖНОГО РАЗМЕЩЕНИЯ СВЯЗНОГО КАБЕЛЯ ВНОШО СТРОИТЕЛЬСТВА
 -  ПРИБЛИЖЕНА К ГРАНИЦАМ ЗЕМЕЛЬНОГО УЧАСТКА