










Приложение №5
к постановлению Администрации
городского округа город
Салават Республика Башкортостан
№ _____ от " ____ " _____ 2015г

Чертёж планировки территории с отображением межевых участков,
проектируемых технических коридоров сетей и проездов.



Условные обозначения

-  Граница проекта планировки микрорайона №6 ГО г.Салават
-  Дорога
-  Красная линия
-  Линия застройки
-  Границы земельных участков
-  Участок №1 Номера земельных участков
-  Зоны возможного размещения объектов капитального строительства
-  Зоны возможного размещения ВПП
-  Зоны проектируемых проездов

Управляющий делами Администрации _____ С.А. Евграфов