








Чертёж планировки территории с отображением красных линий, линий регулирования застройки, осей улиц, линий дорог и проездов.

Условные обозначения

-  Граница проекта планировки микрорайона №8 ГО г.Салават в части территории севернее пересечения улицы Российской и проспекта Валиди.
-  Территории
Жилая зона: Секционная застройка
-  Дорога
-  Тротуар
-  Красная линия
-  Линия застройки
-  Линия застройки ВПП

