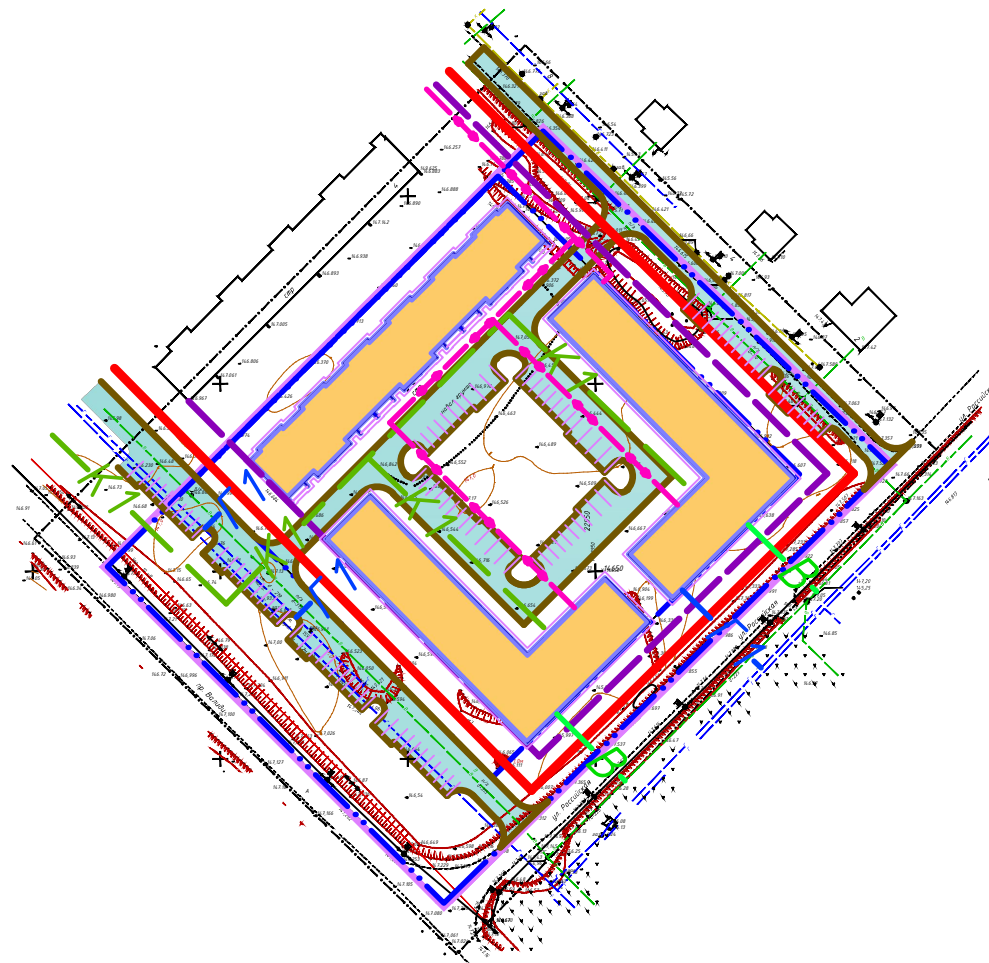











Чертёж планировки территории с отображением красных линий и объектов инженерной инфраструктуры



Условные обозначения

-  — *Проектируемая самотечная канализация*
-  — *Проектируемая водопровод*
-  — *Проектируемые тепловые сети*
-  — *Существующие сети газоснабжения*
-  — *Проектируемые сети газоснабжения*
-  — *Проектируемые сети ливневой канализации*
-  — *Существующие сети электроснабжения*
-  — *Проектируемые сети электроснабжения*
-  — *Существующие сети напорной канализации*