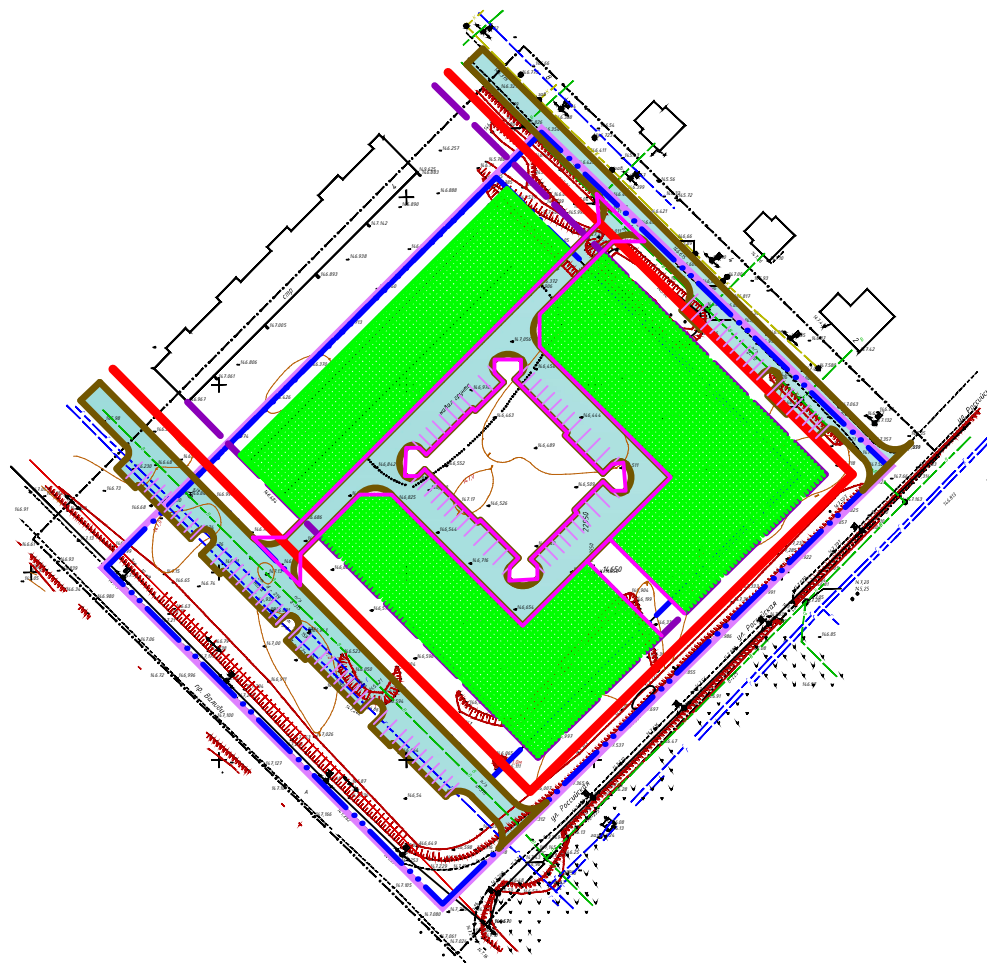










Чертёж планировки территории с отображением межевых участков,  
проектируемых технических коридоров сетей и проездов.



Условные обозначения

-  Граница проекта планировки микрорайона №6 ГО г.Салават
-  Дорога
-  Красная линия
-  Линия застройки
-  Границы земельных участков
-  Участок №1
-  Зоны возможного размещения объектов капитального строительства
-  Зоны проектируемых проездов