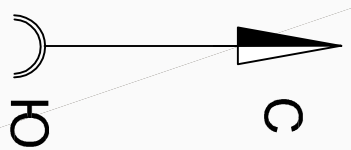






СХЕМА ОРГАНИЗАЦИИ УЛИЧНО-ДОРОЖНОЙ СЕТИ



Приложение №5
к постановлению Администрации
городского округа город Салават
Республики Башкортостан
от "___" "___" 2016 г. №___

Условные обозначения:

-  Техническая зона проектируемой
БС УС Салават
-  Автодорога "Уфа-Оренбург" R240
-  Автодорога к промышленной
территории Уралсибнефтепровод
-  Железнодорожные пути