

СХЕМА ОРГАНИЗАЦИИ УЛИЧНО-ДОРОЖНОЙ СЕТИ

М 1:500

02:59:070105

02:59:070111










Камера переключения
размером 2,2х2,2 м

Приложение N5
к постановлению Администрации
городского округа город Салават
Республики Башкортостан
от "___" _____ 2016 г. N ____

ЭКСПЛИКАЦИЯ ЗДАНИЙ И СООРУЖЕНИЙ

Обозн. по плану	Наименование зданий и сооружений	Примечания
1	Множкквартирный жилой дом (трехэтажный)	Перспект. застр.
2	Множкквартирный жилой дом	Строящийся
5	Множкквартирный жилой дом	Перспект. застр.
КНС	Здание канализационной насосной станции (нежилое, одноэтажное)	Существующее
61а	Здание трансформаторной подстанции (нежилое, одноэтажное)	Существующее
6а	Здание водоотведения (нежилое, одноэтажное)	Существующее

УСЛОВНЫЕ ОБОЗНАЧЕНИЯ

-  Напорный канализационный коллектор
-  Техническая (охранная) зона реконструируемого напорного канализационного коллектора
-  Красная линия улицы
-  Границы публичного сервитута
-  Улицы местного значения
-  Проезд второстепенный (внутриквартальный)
-  Существующие здания и сооружения
-  Линия границ земельных участков
-  Направление движения транспортных средств

ПРИМЕЧАНИЕ

1. Общие указания смотри лист общих данных марки ПП, ПМ.
2. Все размеры даны в метрах.
3. Поперечные профили улиц (разрез I-I) смотри лист 9.

Управляющий делами Администрации _____ С.А. Евграфов