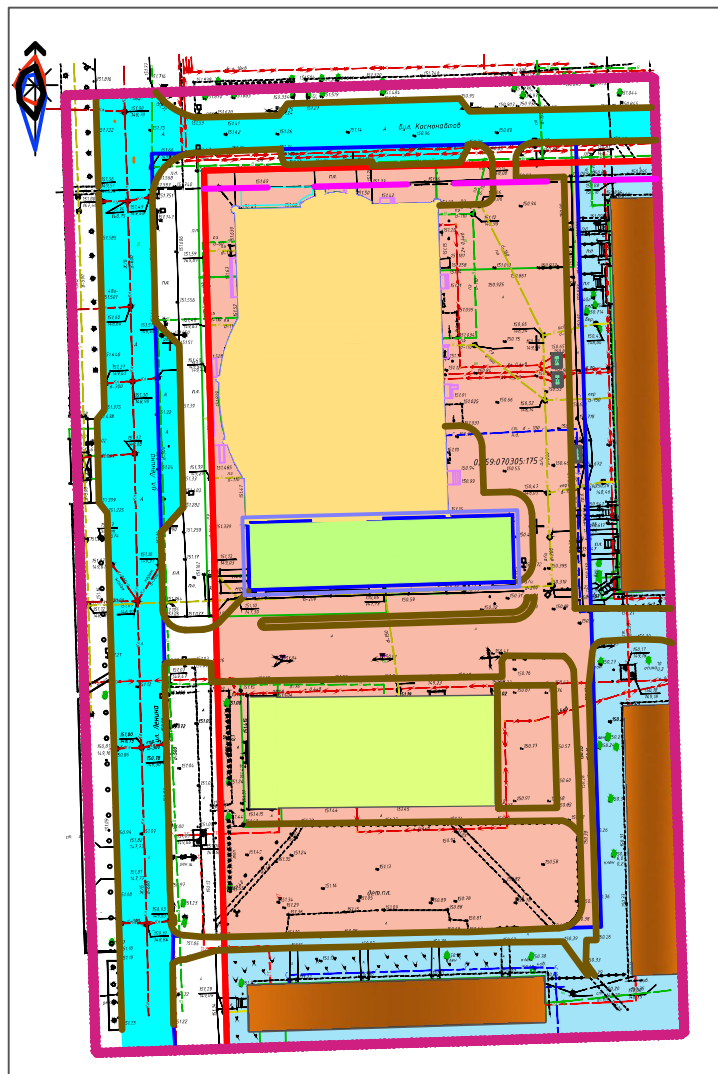






Чертеж планировки территории с отображением красных линий, линий регулирования застройки, осей улиц, линий дорог и проездов






Приложение №1 к постановлению Администрации городского округа города Салават Республики Башкортостан № _____ от _____ 2016





Условные обозначения

-  Граница планируемой территории
-  Красные линии
-  Линия регулирования застройки
-  Дороги

ЗДАНИЯ И СООРУЖЕНИЯ

-  Жилого назначения до 5 этажей
-  Здания общественного назначения до 2-х этажей
-  Здания общественного назначения 1-о этажные
-  Проектируемый 2-х этажный пристрой
-  Существующие вспомогательные объекты инженерно-технического обеспечения

ФУНКЦИОНАЛЬНЫЕ ЗОНЫ

-  Зона для многофункциональной общественно-деловой застройки городского значения
-  Зона для застройки многоквартирными домами от пяти этажей и выше

Управляющий делами Администрации _____ С. А. Евграфов