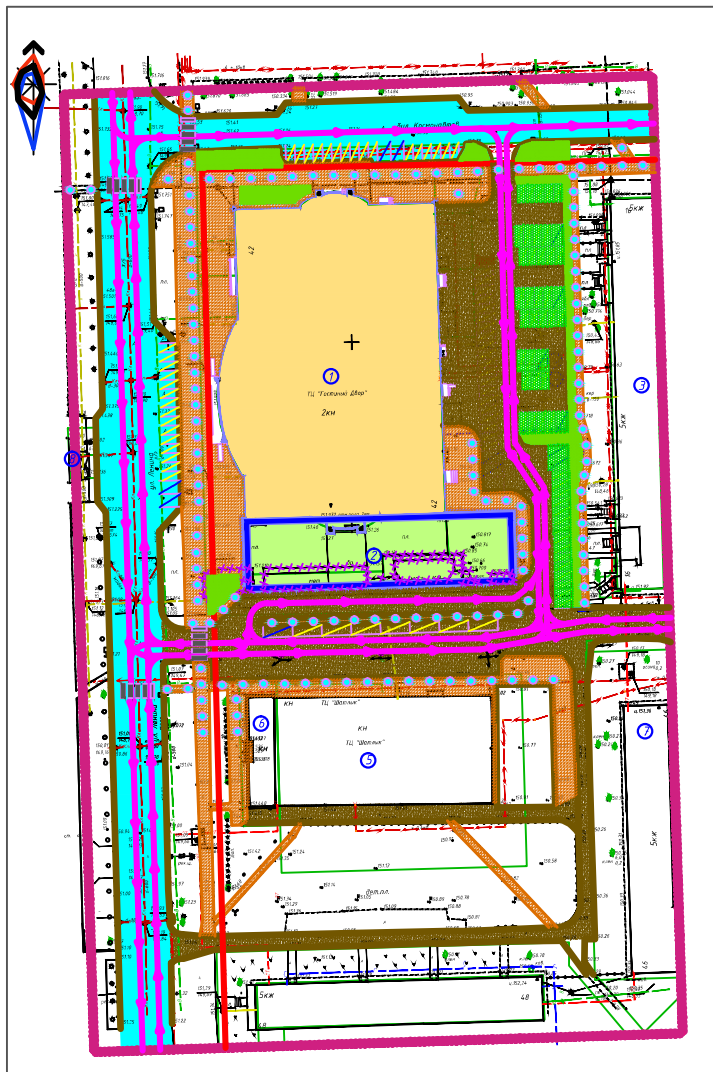




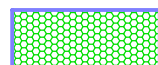
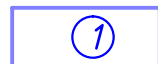
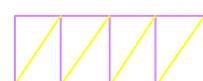






Чертеж организации улично-дорожной сети и
схема движения транспорта



Приложение №2 к постановлению Администрации
городского округа города Салават Республики
Башкортостан № _____ от _____ 2016

Условные обозначения

-  Граница планируемой территории
-  Существующие дороги с твёрдым покрытием (уличный проезд)
-  Существующие и проектируемые дороги с твёрдым покрытием (второстепенные)
-  Газон
-  Георешетка
-  Номер объекта по экспликации
-  Парковочные места
-  Направление движения автотранспорта
-  Пешеходный переход
-  Основные пути движения пешеходов
-  Остановка общественного транспорта

Управляющий делами Администрации _____ С. А. Евграфов