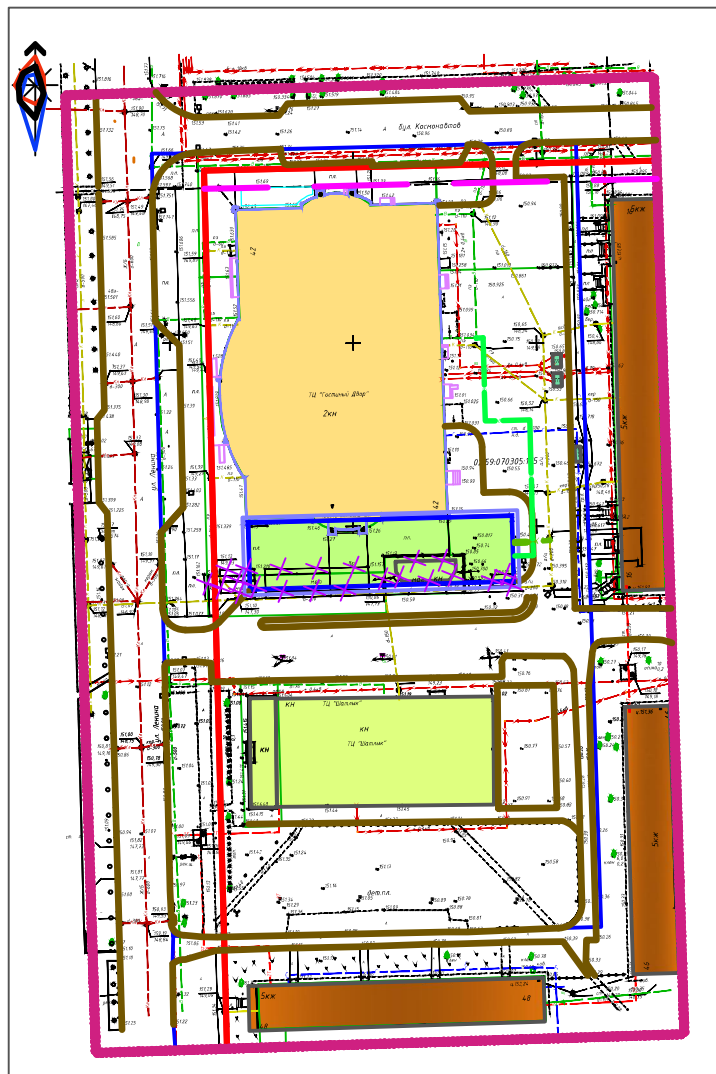










Чертеж планировки территории с отображением красных линий, линий регулирования застройки, и объектов инженерной инфраструктуры

Приложение №3 к постановлению Администрации городского округа города Салават Республики Башкортостан № _____ от _____ 2016



Условные обозначения

-  *К1* Канализация проектируемая
-  *B1* Водопровод проектируемый
-  Существующие сети электроснабжения
-  *Г* Существующие сети газоснабжения
-  Существующие сети связи
-  *ТП* Существующая трансформаторная подстанция
-  *ГРП* Существующий газораспределительный пункт
-  Демонтируемые элементы

Управляющий делами Администрации _____ С. А. Евграфов