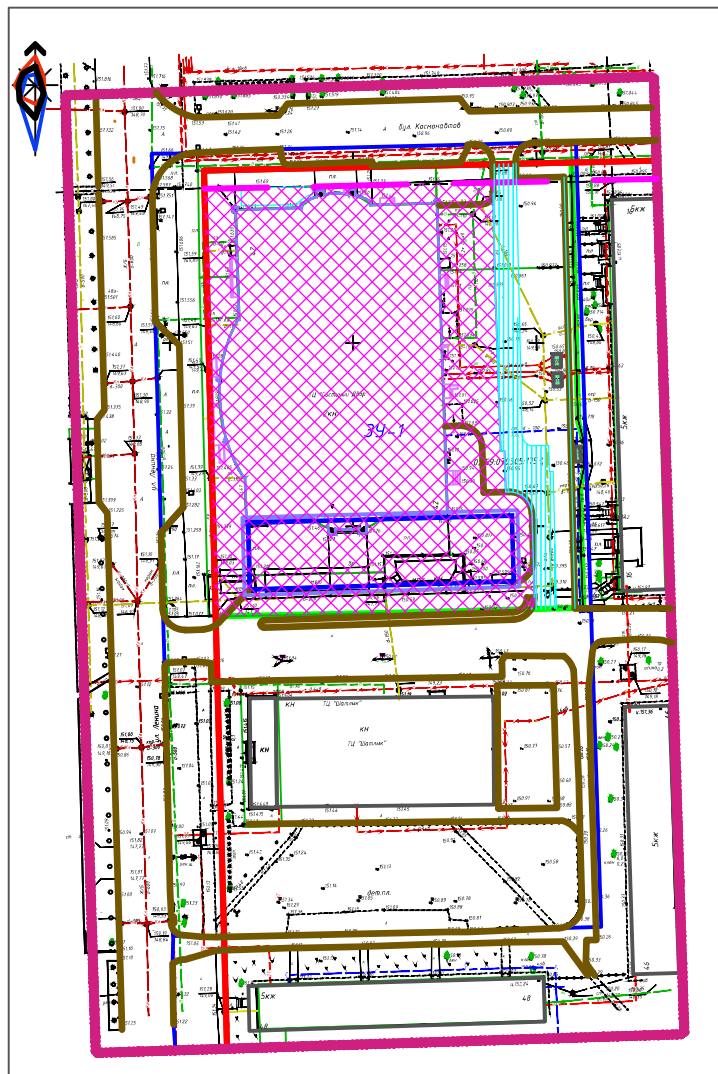









Чертеж межевания территории с отображением  
межевых участков, проектируемых технических  
коридоров сетей и проездов

Приложение №5 к постановлению Администрации  
городского округа города Салават Республики  
Башкортостан № \_\_\_\_\_ от \_\_\_\_\_ 2016



Условные обозначения

-  Граница планируемой территории
-  Красные линии
-  Линия регулирования застройки
-  Граница земельного участка
-  Номер вновь сформированного земельного участка
-  Граница зон проектируемых проездов
-  Зона возможного размещения объектов капитального строительства