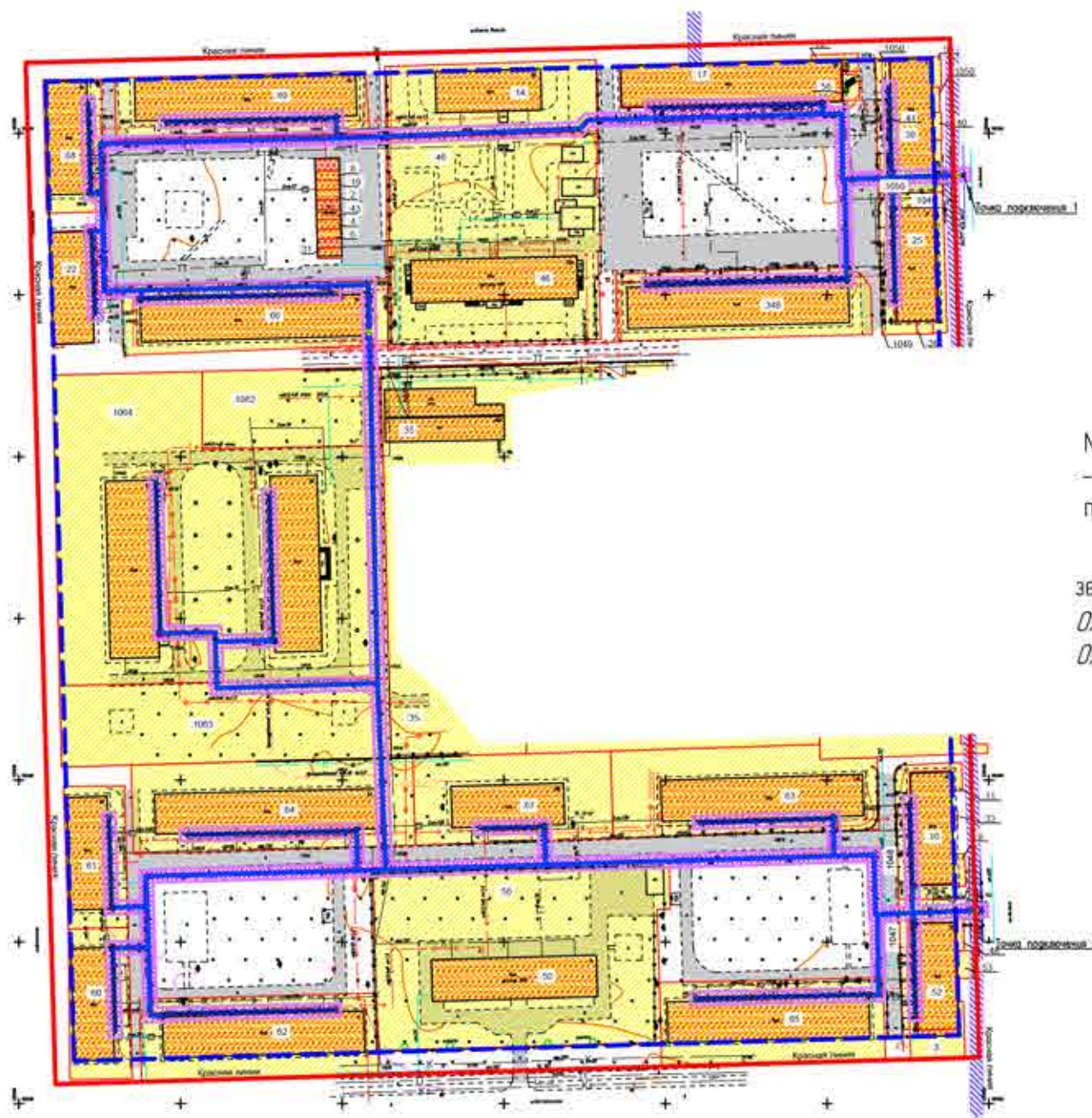


План межевания охранной зоны газопровода

Приложение №10
к постановлению Администрации
городского округа город Салават
Республики Башкортостан
от « » 2017 г. №















Согласно п. 7 Правил охраны газораспределительных сетей (утв. постановлением Правительства РФ N878 от 20 ноября 2000 г.) устанавливаются следующие охранные зоны:
– вдоль трасс наружных газопроводов – в виде территории, ограниченной условными линиями, проходящими на расстоянии 2 метров с каждой стороны газопровода.

Для постановки на учет охранной зоны газопровода необходимо получить согласие всех собственников земельных участков интересы которых затрагивает данная зона.

Охранные зоны реконструируемого газопровода снятию с учета (02.59.2.436, 02.59.2.439, 02.59.2.449, 02.59.2.455, 02.59.2.456)
Охранные зоны подлежащие снятию с учета условно не показаны.

Условные обозначения

-  – существующий водопровод
-  – существующий газопровод
-  – кабельная линия электроснабжения низковольтная
-  – кабельная линия электроснабжения высоковольтная
-  – кабельная линия связи
-  – кадастровый номер участка (все участки находятся в квартале 02.59.070140)

-  – существующие земельные участки
-  – существующие охранные зоны поставленные на кадастровый учет
-  – проектируемый газопровод
-  – проектируемая охранная зона газопровода
-  – линия регулирования застройки (отступ от красной линии)
-  – красная линия

Управляющий делами Администрации

С.А. Евграфов