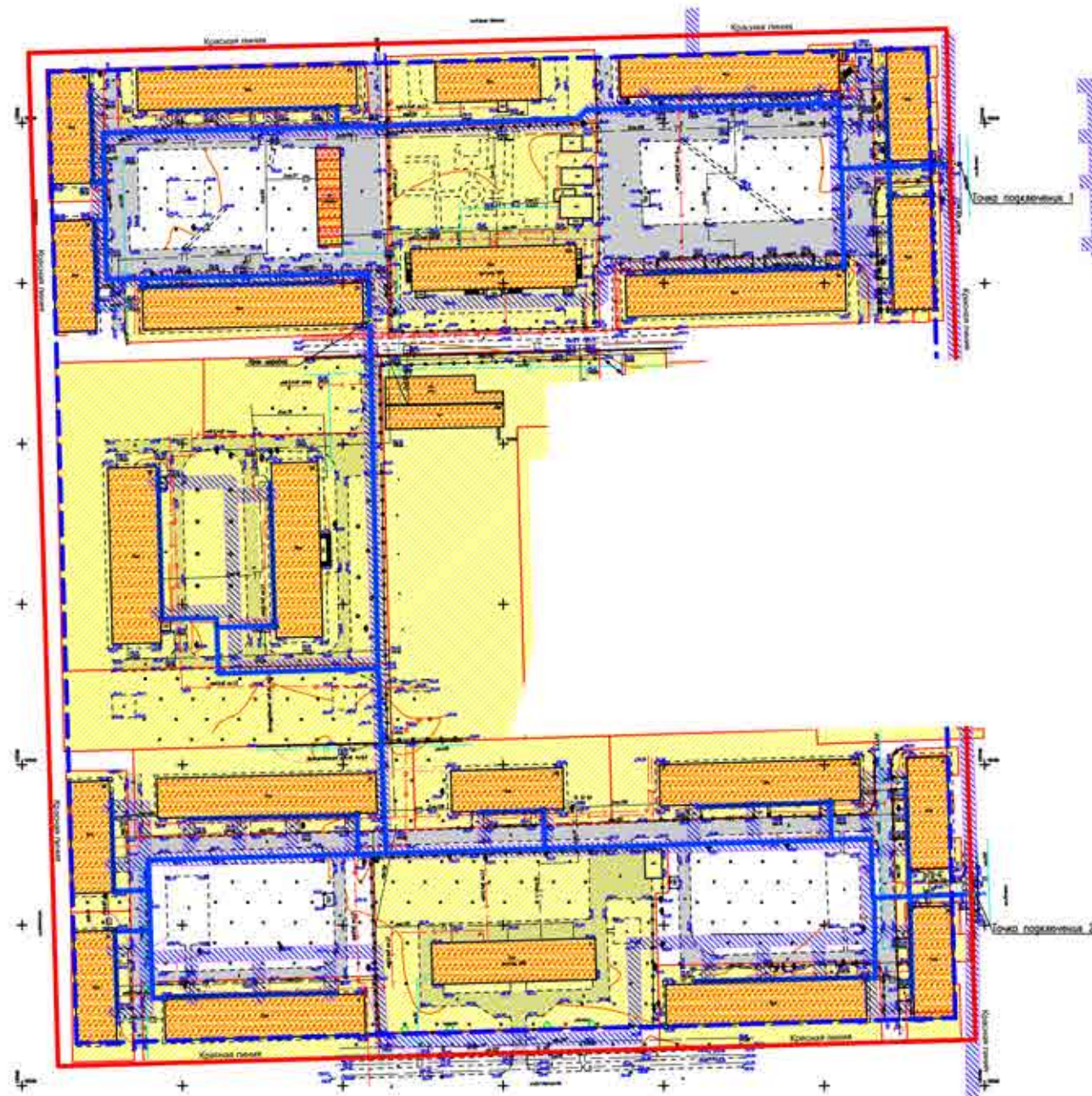












# Схема размещения инженерных сетей и сооружений

Приложение №4  
к постановлению Администрации  
городского округа город Салават  
Республики Башкортостан  
от «    »    2017 г. №   



## Условные обозначения

-  - существующий водопровод
-  - существующий газопровод
-  - кабельная линия электроснабжения низковольтная
-  - кабельная линия электроснабжения высоковольтная
-  - кабельная линия связи
-  - существующие земельные участки
-  - существующие охранные зоны поставленные на кадастровый учет
-  - проектируемый газопровод
-  - линия регулирования застройки (отступ от красной линии)
-  - красная линия