


Схема границ зон с особыми условиями использования территорий








Масштаб 1:1500



02:59:030201
 ГО город Салават



Условные обозначения:

-  - границы населенного пункта
-  - граница формируемого земельного участка
-  - границы существующих земельных участков
-  - проектируемый кабель ИТСО
- 02:59:030201 - номер кадастрового квартала
- :12 - кадастровый номер земельного участка в кадастровом квартале
-  - охранная зона линии кабеля связи
-  - зона минимальных расстояний газопровода-отвода
-  - охранная зона газопровода

Инв.Н	подл	Подпись и дата	Взам. инв.Н

Управляющий делами Администрации

С.А.Евграфов