


Чертеж основной части проекта планировки территории
М 1:500





Приложение №4
к постановлению Администрации
городского округа города Салават
Республики Башкортостан
от "___" _____ 2017 г. № _____






Экспликация земельного участка

Кадастровый квартал	S пост,га	Вид собственности
02:59:000000:3948	S =5530488 (по сведениям ГКН)	Собственность ОАО "Газпром нефтехим Салават"

Условные обозначения

-  02:59:000000:3948 - Обозначение кадастрового участка
-  - Проектируемые сооружения
-  - Проектируемые подъезды
-  - Граница проектирования

Функциональные зоны:

-  - Зона капитальной застройки
-  - Зона инженерной инфраструктуры
-  - Зона транспортной инфраструктуры

- 1 Система высот - Балтийская
- 2 Система координат-местная (г.Салават)
- 3 Сечение рельефа горизонталями через 0,5 м.
- 4 Чертеж разработан на основании инженерно-геодезических изысканий, выполненных ООО "УралСибИзыскания" в марте 2016 года.
- 5 Публичные сервитуты отсутствуют.
- 6 Объекты археологического наследия отсутствуют.
- 7 Особо охраняемые природные территории федерального, республиканского, местного значения отсутствуют.
- 8 Действующие красные линии отсутствуют