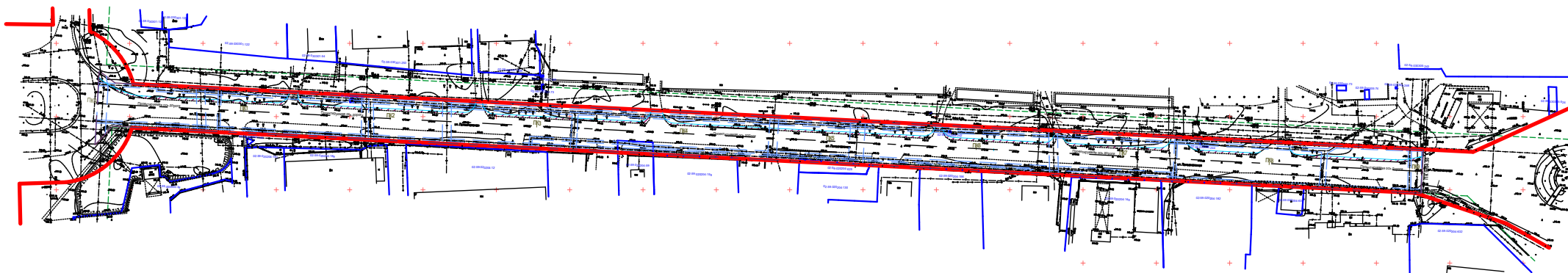









Чертеж планировки территории. М 1:1000.



Примечания:

1. Система координат: МСК – 02.
2. Система высот: Балтийская.
3. Инженерно-геодезические изыскания выполнены ООО «Архитектурно-планировочное бюро городского округа г. Стерлитамак» в апреле 2017г. в масштабе 1:500 и отображены в Проекте планировки в масштабе 1:1000.
4. Границы зон планируемого размещения объектов социально-культурного и коммунально-бытового назначения отсутствуют и проектом не предусматриваются.
5. Границы зон планируемого размещения объектов федерального, регионального и местного значения (для иных объектов капитального строительства) отсутствуют.
6. На территории городского округа город Салават устанавливаемая красная линия совпадает с границей зоны планируемого размещения объекта. Разработка проекта планировки земельного участка: «Реконструкция автодороги по ул. Первомайская ГО г. Салават РБ» и соответствует ширине полосы земель для автодороги.
7. Данные об установленных красных линиях существующих объектов отсутствуют.

Условные обозначения

-  - устанавливаемая красная линия
-  - граница образуемых земельных участков
-  - граница землепользования
-  - кадастровый номер земельного участка
-  - проектируемое расширение проезжей части
-  - граница существующей застройки
-  - границы технических (охранных) зон инженерных сооружений и коммуникации