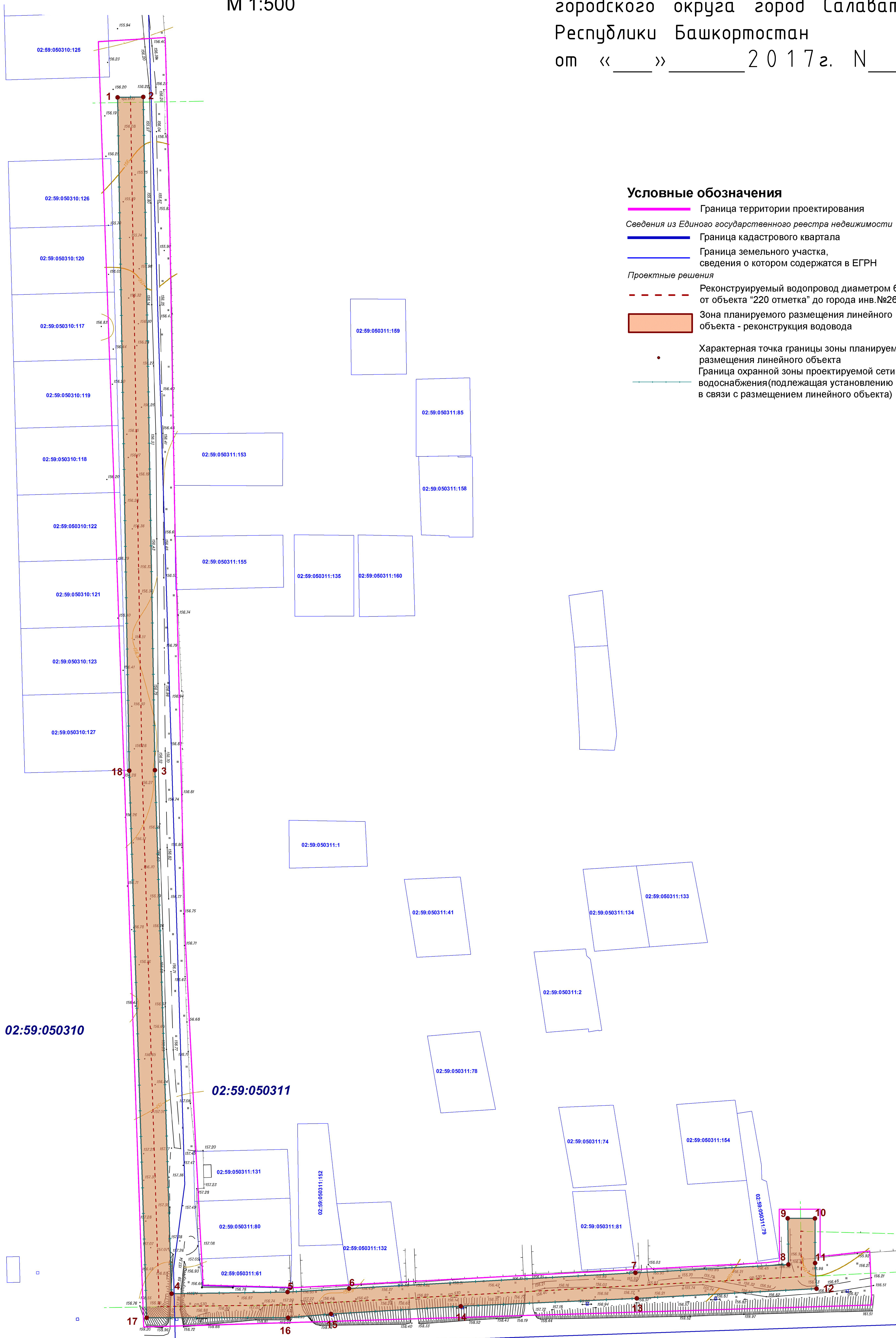









Чертеж границ зон планируемого размещения
линейного объекта
М 1:500

Приложение N 10
к постановлению Администрации
городского округа город Салават
Республики Башкортостан
от «__» _____ 2017 г. N _____



Условные обозначения

-  Граница территории проектирования
- Сведения из Единого государственного реестра недвижимости*
-  Граница кадастрового квартала
-  Граница земельного участка, сведения о котором содержатся в ЕГРН
- Проектные решения*
-  Реконструируемый водопровод диаметром 600 мм от объекта "220 отметка" до города инв.№266
-  Зона планируемого размещения линейного объекта - реконструкция водовода
-  Характерная точка границы зоны планируемого размещения линейного объекта
-  Граница охранной зоны проектируемой сети водоснабжения (подлежащая установлению в связи с размещением линейного объекта)