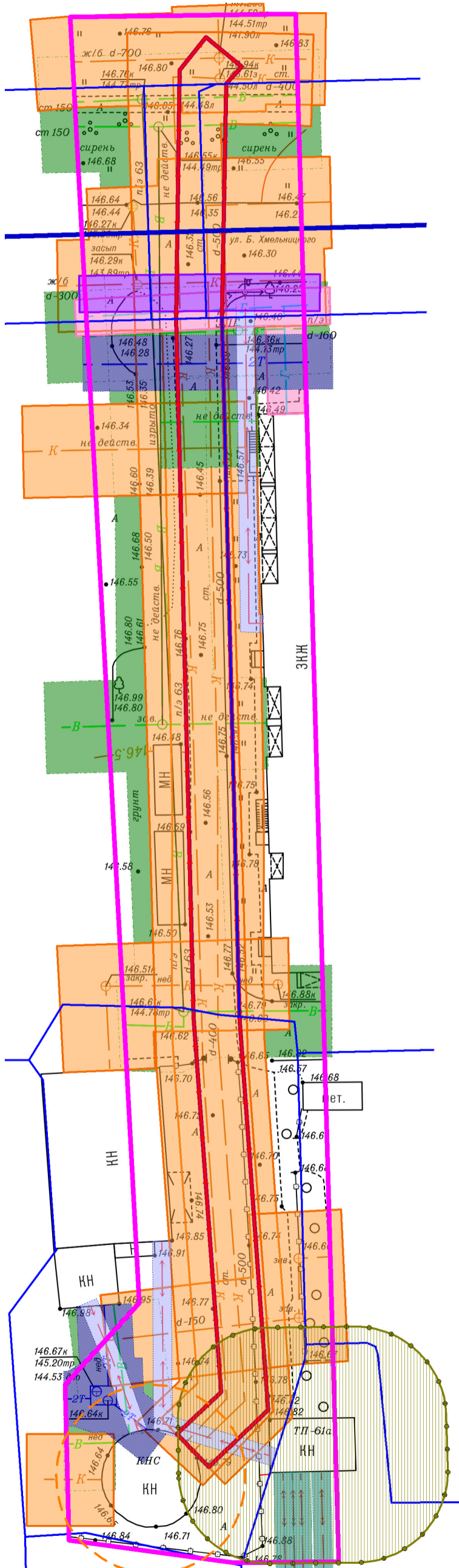








Схема границ зон с особыми условиями использования территории  
М 1:500

С



Приложение N 7  
к постановлению Администрации  
городского округа город Салават  
Республики Башкортостан  
от "\_\_\_" \_\_\_\_\_ 2017 г. N \_\_\_\_\_

**Условные обозначения**

-  Граница территории проектирования
- Сведения из Единого государственного реестра недвижимости*
-  Граница кадастрового квартала
-  Граница земельного участка, сведения о котором содержатся в ЕГРН
- Проектные решения*
-  Граница зоны планируемого размещения линейного объекта
-  Проектная охранная зона резервного напорного коллектора
- Зоны с особыми условиями использования территории*
-  Охранная зона воздушной линии электропередачи низкого напряжения
-  Охранная зона электрокабеля низкого напряжения
-  Охранная зона электрокабеля высокого напряжения
-  Охранная зона сети теплоснабжения
-  Охранная зона сети водоснабжения
-  Охранная зона сети газоснабжения
-  Охранная зона сети водоотведения
-  Охранная зона трансформаторной подстанции
-  Охранная зона канализационно-насосной станции