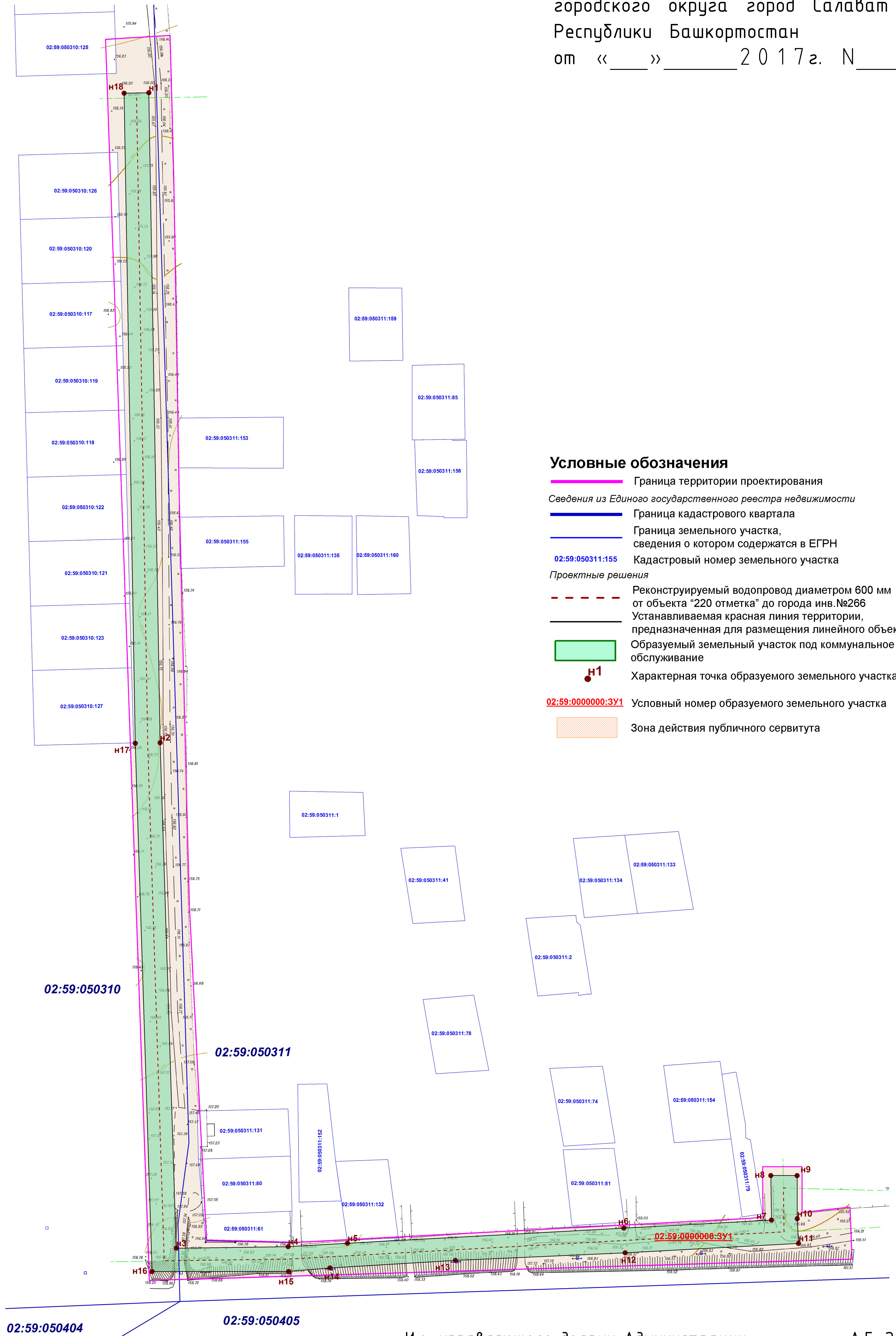












Чертеж межевания территории М 1:500

Приложение N 9
к постановлению Администрации
городского округа город Салават
Республики Башкортостан
от «__» _____ 2017 г. N _____



Условные обозначения

-  Граница территории проектирования
- Сведения из Единого государственного реестра недвижимости*
-  Граница кадастрового квартала
-  Граница земельного участка, сведения о котором содержатся в ЕГРН
-  02:59:050311:155 Кадастровый номер земельного участка
- Проектные решения*
-  Реконструируемый водопровод диаметром 600 мм от объекта "220 отметка" до города инв.№266
-  Устанавливаемая красная линия территории, предназначенная для размещения линейного объекта
-  Образующий земельный участок под коммунальное обслуживание
-  H1 Характерная точка образуемого земельного участка
-  02:59:0000000:3У1 Условный номер образуемого земельного участка
-  Зона действия публичного сервитута