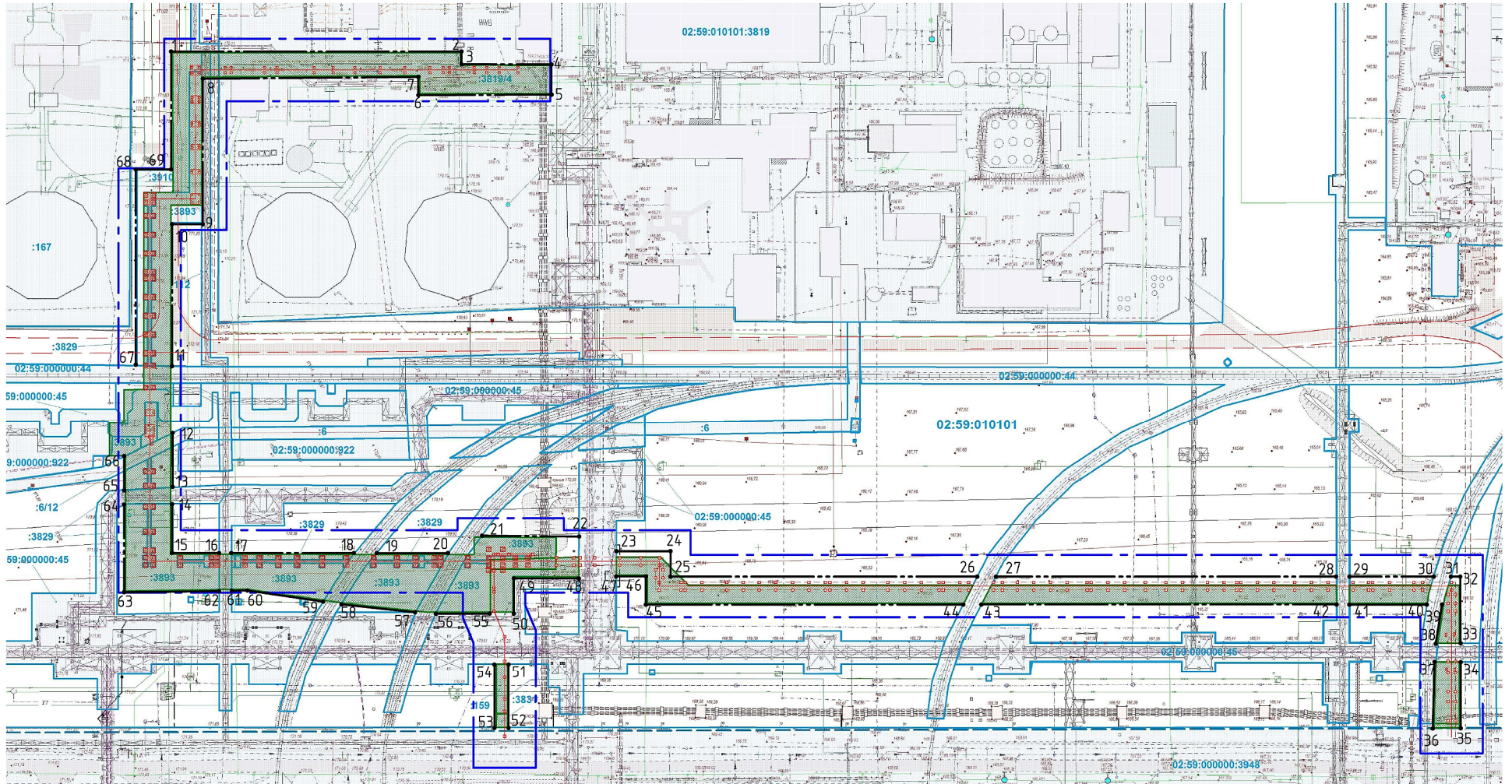


ЧЕРТЕЖ КРАСНЫХ ЛИНИЙ
ЧЕРТЕЖ ГРАНИЦ ЗОН ПЛАНИРУЕМОГО РАЗМЕЩЕНИЯ ЛИНЕЙНОГО ОБЪЕКТА
М 1:1000

C
 H
 O










№	X	Y
1	512593,14	1356207,80
2	512597,29	1356346,15
3	512590,79	1356346,32
4	512591,93	1356389,81
5	512578,43	1356390,17
6	512576,79	1356327,19
7	512585,28	1356326,97
8	512581,82	1356222,09
9	512511,36	1356224,03
10	512510,99	1356209,16
11	512442,15	1356210,96
12	512409,84	1356213,03
13	512383,38	1356213,72
14	512375,64	1356213,92
15	512351,47	1356214,56
16	512352,05	1356236,84
17	512352,21	1356242,83
18	512353,74	1356301,57
19	512354,01	1356312,00
20	512354,93	1356347,00
21	512363,63	1356362,45
22	512364,87	1356409,65
23	512358,39	1356427,88

№	X	Y
24	512359,07	1356452,77
25	512347,09	1356453,15
26	512351,14	1356601,74
27	512351,34	1356610,58
28	512355,85	1356774,56
29	512356,01	1356780,69
30	512357,13	1356821,29
31	512357,26	1356829,59
32	512357,51	1356835,07
33	512325,75	1356835,95
34	512316,73	1356836,20
35	512284,76	1356837,08
36	512284,27	1356823,62
37	512316,37	1356823,62
38	512325,40	1356824,11
39	512344,66	1356826,59
40	512344,44	1356818,56
41	512343,41	1356781,03
42	512343,24	1356774,95
43	512338,54	1356604,44
44	512338,30	1356595,68
45	512334,11	1356443,41
46	512347,67	1356443,04

№	X	Y
47	512347,26	1356428,19
48	512345,99	1356410,14
49	512345,12	1356378,37
50	512328,13	1356378,84
51	512303,07	1356377,03
52	512272,34	1356377,86
53	512272,19	1356372,30
54	512302,92	1356371,53
55	512327,83	1356367,94
56	512327,11	1356341,95
57	512327,34	1356332,33
58	512330,21	1356296,52
59	512331,24	1356287,88
60	512335,65	1356250,83
61	512335,34	1356243,29
62	512335,08	1356237,30
63	512333,20	1356192,30
64	512374,97	1356191,27
65	512381,60	1356191,01
66	512398,08	1356190,56
67	512441,92	1356194,67
68	512536,11	1356192,21
69	512536,60	1356209,38

Условные обозначения

-  - Граница территории, в отношении которой осуществляется подготовка проекта планировки
-  - Границы красных линий проектируемой кабельной галереи
-  36 - Номер поворотной (характерной) точки красной линии проектируемой кабельной галереи
-  - Существующие красные линии
-  - Граница зоны планируемого размещения кабельной галереи, устанавливаемая в соответствии с нормами отвода земельных участков данного линейного объекта
-  02:59:000000:45 - Границы существующих земельных участков, учтенных в Едином государственном реестре недвижимости, их кадастровые номера
-  - Проектируемая кабельная галерея