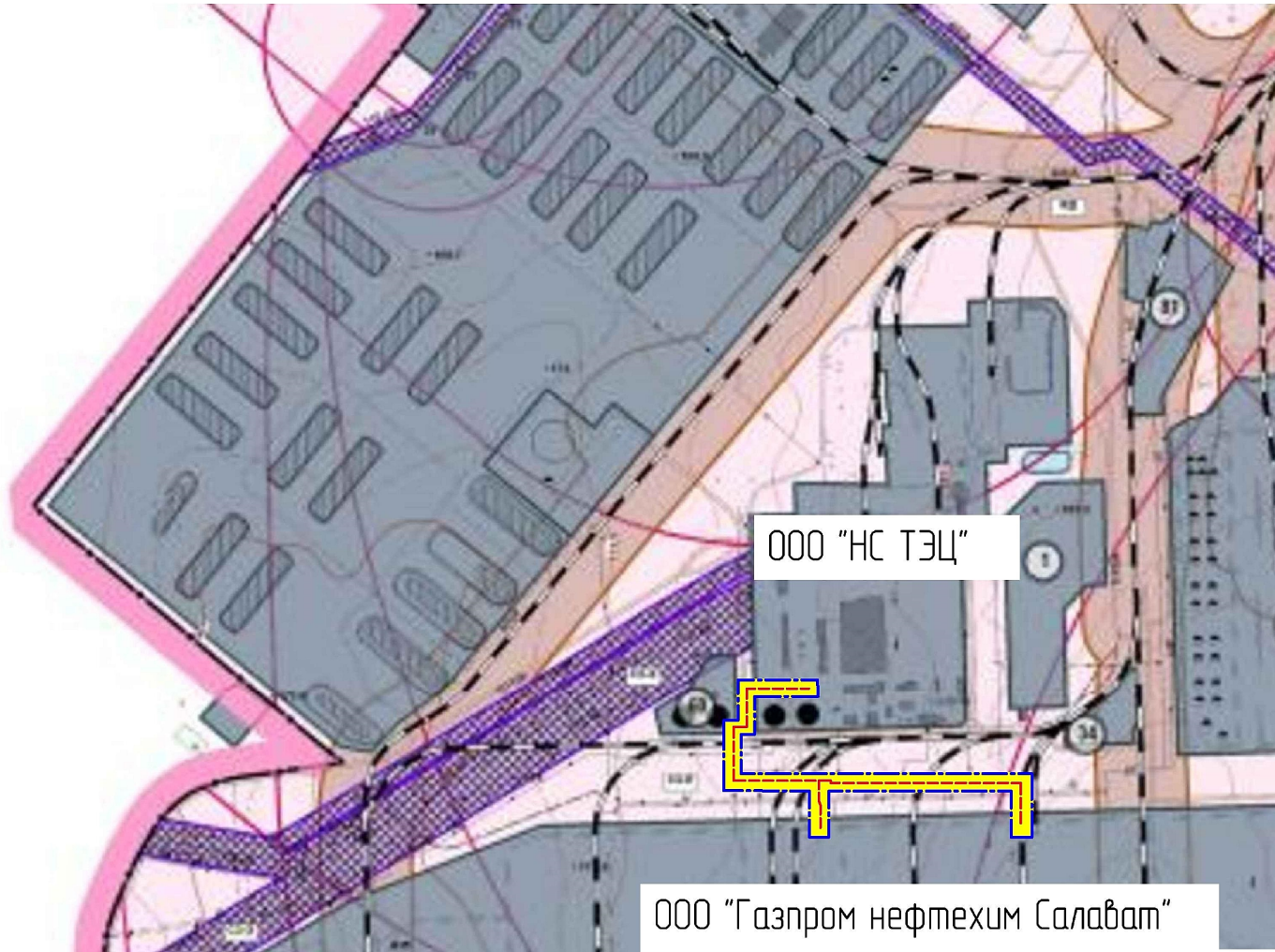










СХЕМА ГРАНИЦ ЗОН С ОСОБЫМИ УСЛОВИЯМИ ИСПОЛЬЗОВАНИЯ ТЕРРИТОРИИ СХЕМА ГРАНИЦ ТЕРРИТОРИЙ, ПОДВЕРЖЕННЫХ РИСКУ ВОЗНИКНОВЕНИЯ ЧРЕЗВЫЧАЙНЫХ СИТУАЦИЙ ТЕХНОГЕННОГО ХАРАКТЕРА М 1:25000

Приложение №7
к постановлению Администрации
городского округа город Салават
Республики Башкортостан
от "___" _____ 2018г.
№ _____



Условные обозначения

-  - Существующая граница города
-  - Санитарно-защитная зона железнодорожной магистрали
-  - Охранные зоны объектов электросетевого хозяйства
-  - Производственная зона промышленных предприятий и сооружений
-  - Граница территории, в отношении которой осуществляется подготовка проекта планировки
-  - Проектируемая кабельная галерея

Управляющий делами Администрации _____ С.А. Евграфов