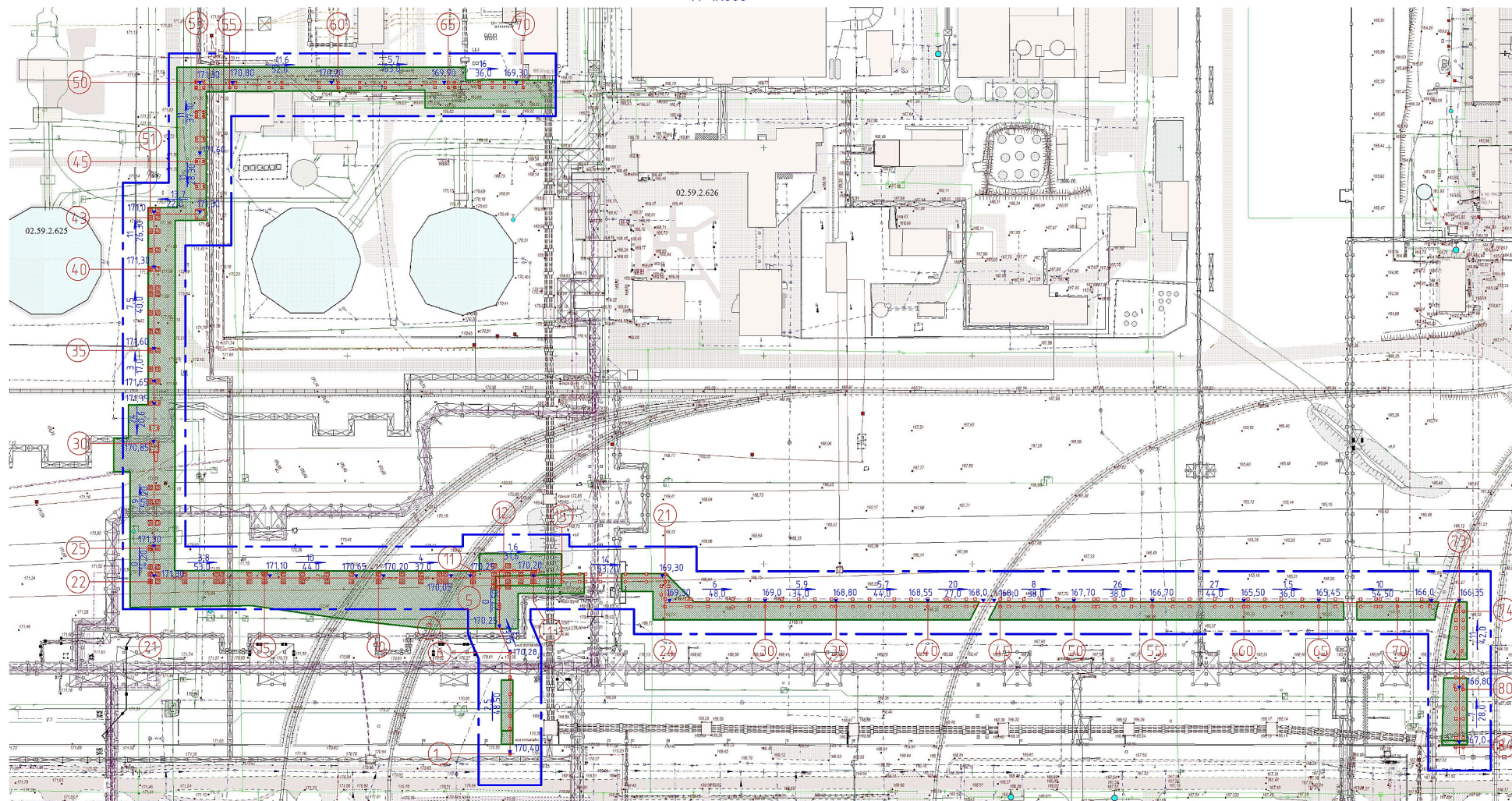








СХЕМА ВЕРТИКАЛЬНОЙ ПЛАНИРОВКИ ТЕРРИТОРИИ  
СХЕМА КОНСТРУКТИВНЫХ И ПЛАНИРОВОЧНЫХ РЕШЕНИЙ  
М 1:1000

С  
Ю



Условные обозначения

-  - Граница территории, в отношении которой осуществляется подготовка проекта планировки
-  - Граница зоны планируемого размещения кабельной галереи, устанавливаемая в соответствии с нормами отбора земельных участков данного линейного объекта
-  - Проектируемая кабельная галерея
-  - Проектные отметки земли по трассе проектируемой кабельной галереи
-  - 170,37 - Натурная отметка земли
-  - Уклонокафель:  
В числителе - уклон участка в %  
В знаменателе - длина участка в метрах

Управляющий делами Администрации С.А. Енграфов