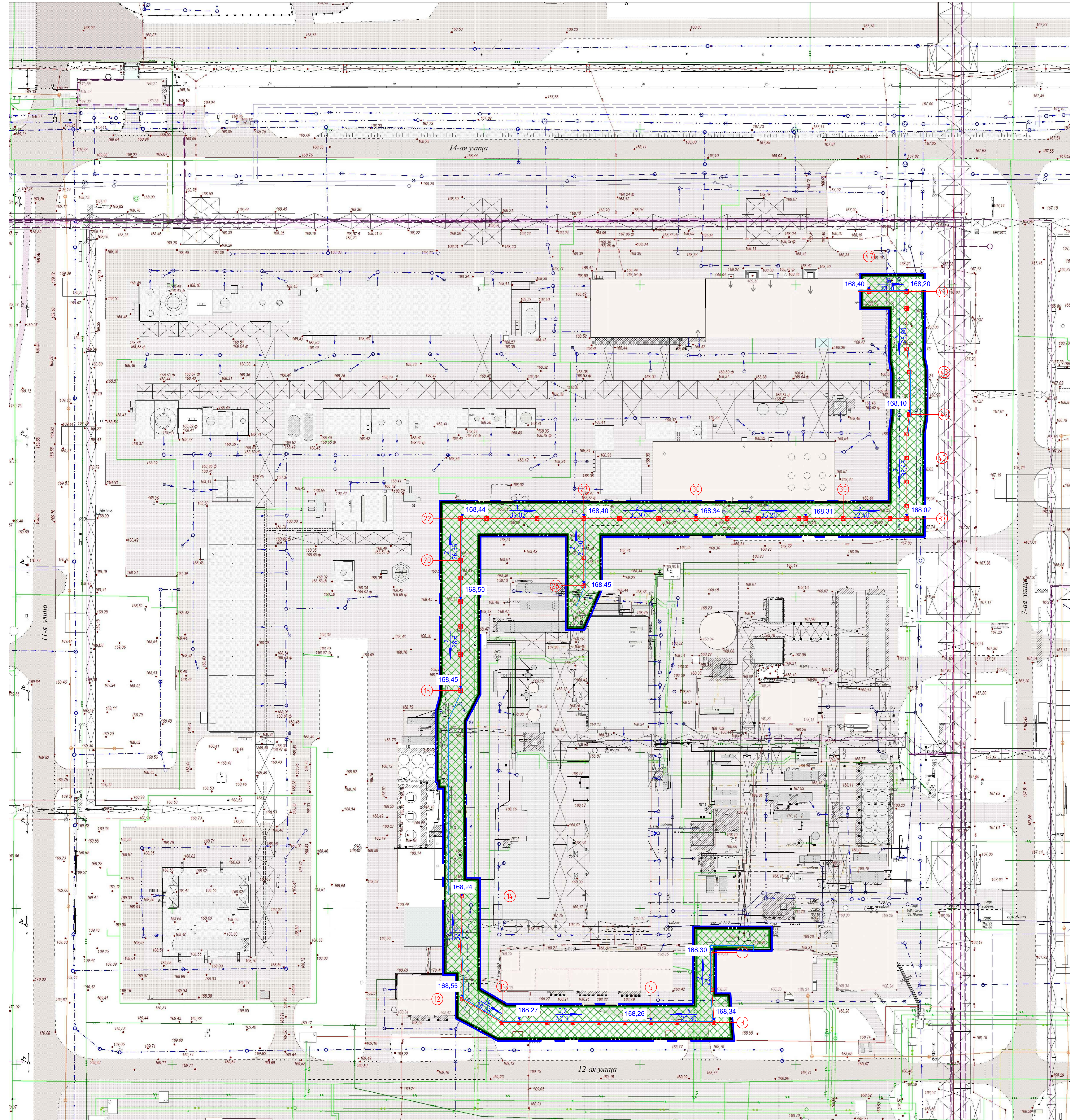

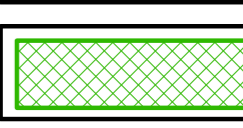

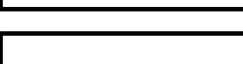





СХЕМА ВЕРТИКАЛЬНОЙ ПЛАНИРОВКИ ТЕРРИТОРИИ
СХЕМА КОНСТРУКТИВНЫХ И ПЛАНИРОВОЧНЫХ РЕШЕНИЙ
М 1:500

Приложение №5
к постановлению Администрации
городского округа город Салават
Республики Башкортостан
от «___» _____ 2018 г.
№ _____



Условные обозначения

-  - Граница территории, в отношении которой осуществляется подготовка проекта планировки
-  - Граница зоны планируемого размещения кабельной эстакады, устанавливаемая в соответствии с нормами отвода земельных участков данного линейного объекта
-  - Проектируемая кабельная эстакада
-  - Проектируемая кабельная трасса
-  - Проектные отметки земли по трассе проектируемой кабельной эстакады
-  - Естественная отметка земли
-  - Уклонная заделка:
В числителе - уклон участка в %
В знаменателе - длина участка в метрах