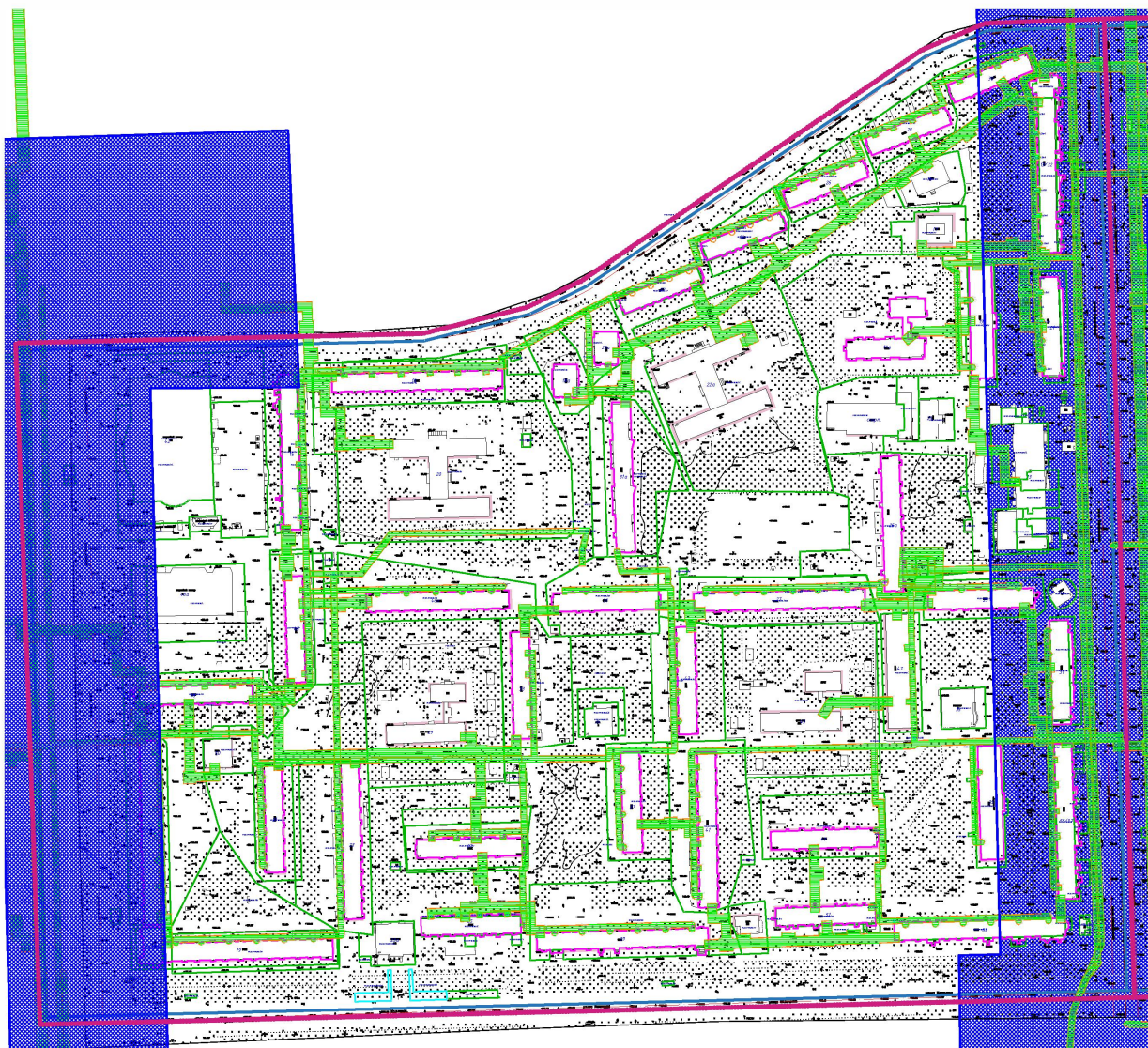








Чертеж существующего землепользования в
границах проектирования

Приложение №2 к постановлению Администрации
городского округа города Салават Республики
Башкортостан № _____ от _____ 2018



УСЛОВНЫЕ ОБОЗНАЧЕНИЯ

-  Границы территории проектирования
-  Границы кадастровых кварталов
-  Границы земельных участков, стоящих на кадастровом учете
-  Кадастровый номер земельного участка
-  Зона санитарного разрыва от инженерных коммуникаций
-  Зона особого регулирования градостроительной деятельности

Управляющий делами Администрации
_____ С. А. Евграфов