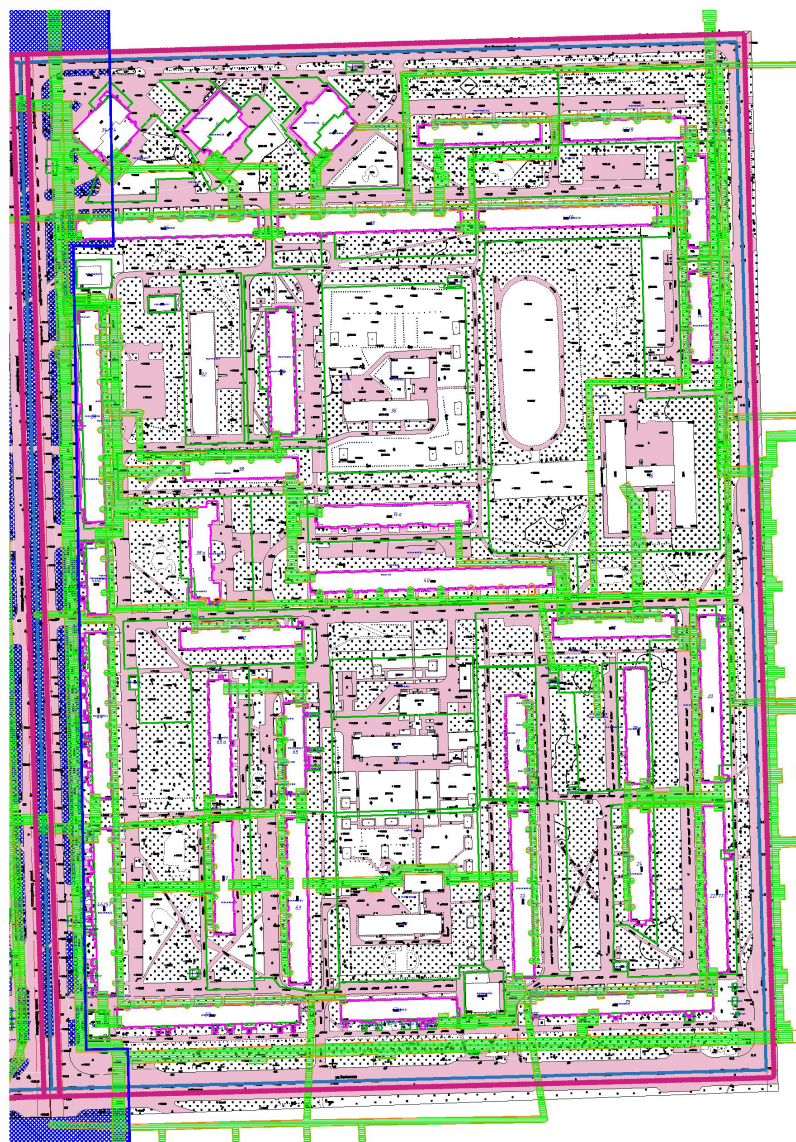








Чертеж существующего землепользования в  
границах проектирования

Приложение №2 к постановлению Администрации  
городского округа города Салават Республики  
Башкортостан № \_\_\_\_\_ от \_\_\_\_\_ 2018



УСЛОВНЫЕ ОБОЗНАЧЕНИЯ

-  Границы территории проектирования
-  Границы кадастровых кварталов
-  Границы земельных участков, стоящих на кадастровом учете
-  02:59:070306.29 Кадастровый номер земельного участка
-  Зона санитарного разрыва от инженерных коммуникаций
-  Зона особого регулирования градостроительной деятельности

Управляющий делами Администрации  
\_\_\_\_\_ С. А. Евграфов