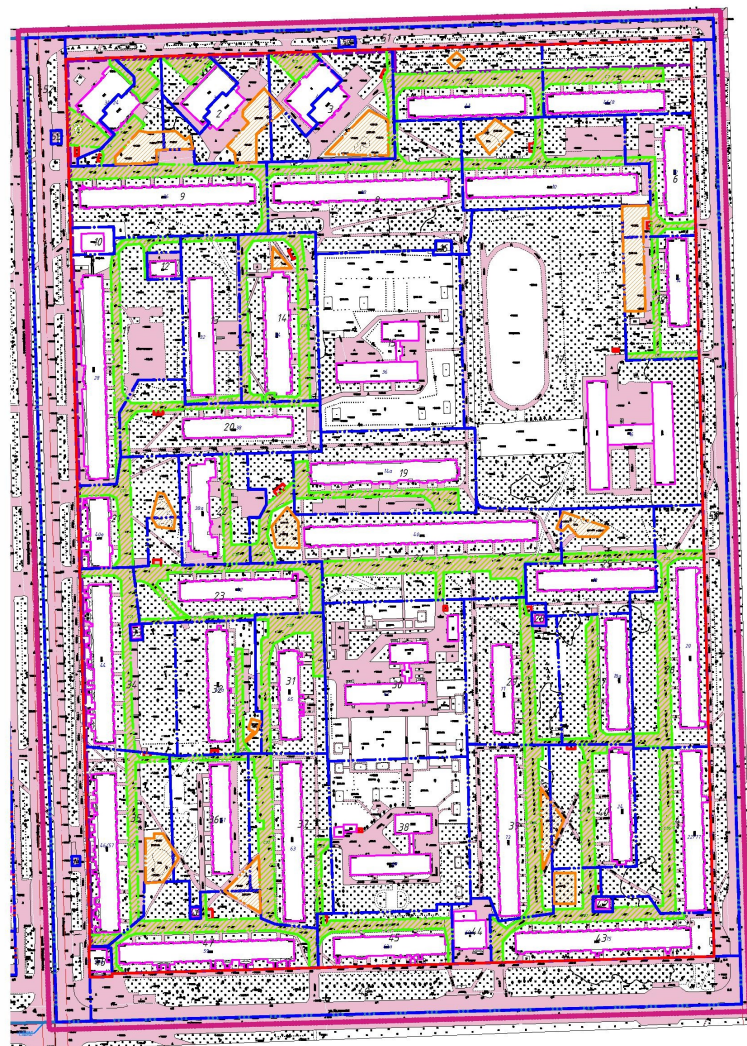









*Чертеж межевания территории*

*Приложение №3 к постановлению Администрации  
городского округа город Салават Республики  
Башкортостан № \_\_\_\_\_ от \_\_\_\_\_ 2018*



*УСЛОВНЫЕ ОБОЗНАЧЕНИЯ*

-  *Границы территории проектирования*
-  *Границы кадастровых кварталов*
-  *Границы проектируемых красных линий*
-  *Линия отступа от красных линий*
-  *Границы образуемых земельных участков*
-  *Границы публичных сервитутов*
-  *Границы публичных сервитутов*

*Управляющий делами Администрации  
\_\_\_\_\_ С. А. Евграфов*