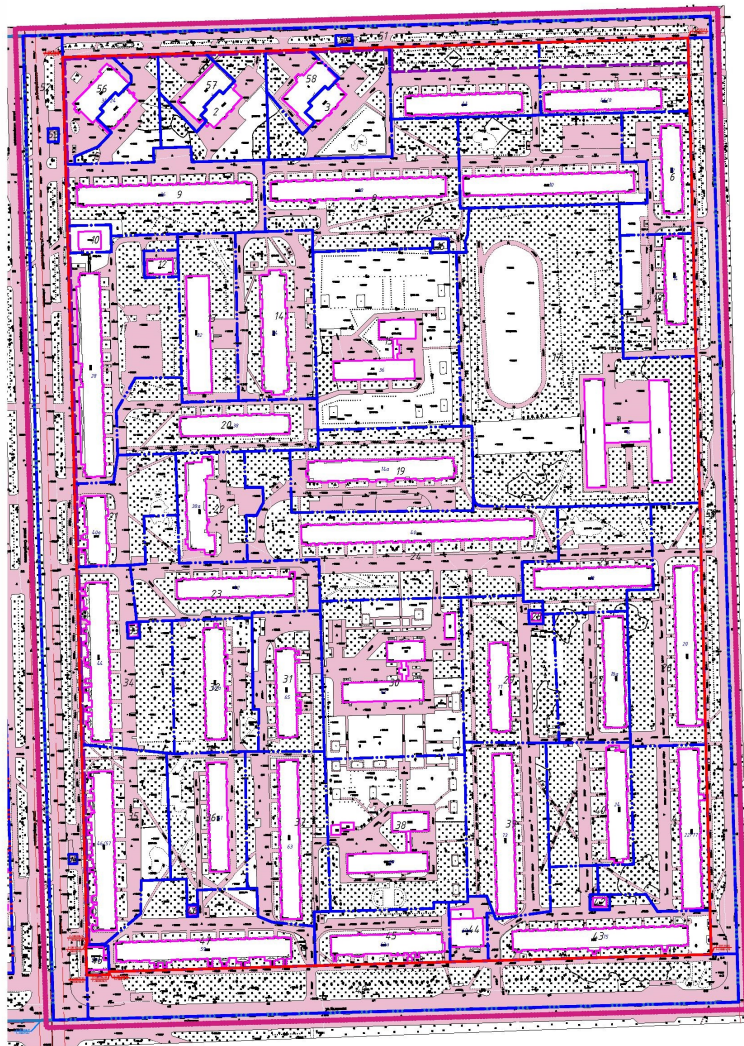







Схема красных линий и разбивочный
чертеж красных линий



Приложение № 4 к постановлению Администрации
городского округа город Салават Республики
Башкортостан № _____ от _____ 2018

УСЛОВНЫЕ ОБОЗНАЧЕНИЯ

-  Границы территории проектирования
-  Границы кадастровых кварталов
-  Границы проектируемых красных линий
-  Линия отступа от красных линий
-  Границы образуемых земельных участков

ВЕДОМОСТЬ КООРДИНАТ КРАСНОЙ ЛИНИИ

Номер точки	X	Y
1	504912.60	1360206.99
2	504925.40	1360626.37
3	504311.56	1360641.96
4	504300.03	1360238.15
5	504298.04	1360238.21
6	504297.59	1360223.24
7	504318.11	1360222.61
8	504318.14	1360223.39

Управляющий делами Администрации
_____ С. А. Евграфов