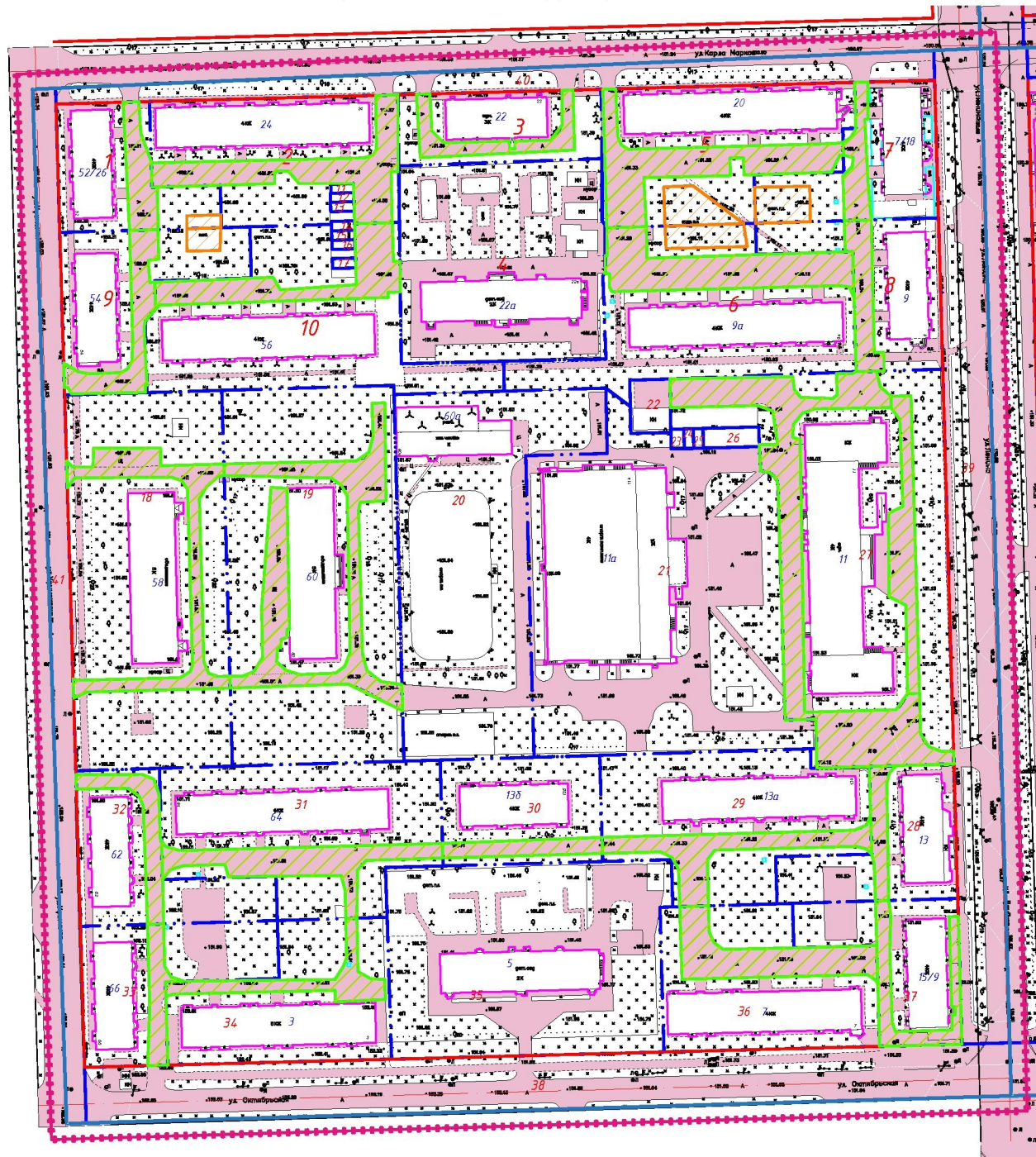









Чертеж межевания территории

Приложение №4 к постановлению Администрации городского округа город Салават Республики Башкортостан  
от "\_\_\_" \_\_\_\_\_ 2018 № \_\_\_\_\_



УСЛОВНЫЕ ОБОЗНАЧЕНИЯ

-  Границы территории проектирования
-  Границы кадастровых кварталов
-  Границы проектируемых красных линий
-  Линия отступа от красных линий
-  Границы образуемых земельных участков
-  Границы публичных сервитутов
-  Границы публичных сервитутов