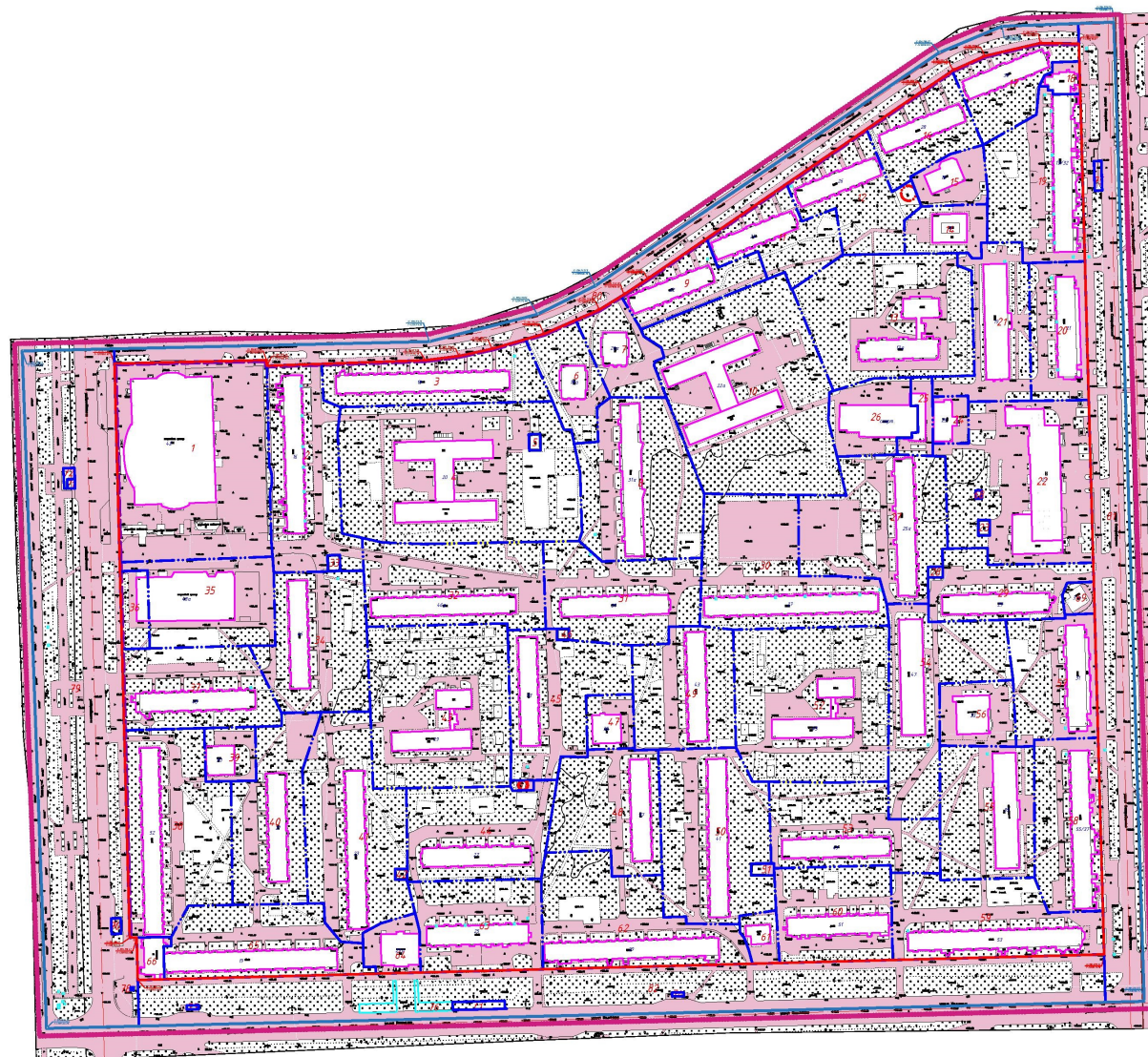







Схема красных линий и разбивочный чертеж красных линий

Приложение № 4 к постановлению Администрации городского округа город Салават Республики Башкортостан № _____ от _____ 2018



УСЛОВНЫЕ ОБОЗНАЧЕНИЯ

-  Границы территории проектирования
-  Границы кадастровых кварталов
-  Границы проектируемых красных линий
-  Линия отступа от красных линий
-  Границы образуемых земельных участков

ВЕДОМОСТЬ КООРДИНАТ КРАСНОЙ ЛИНИИ

Номер	X	Y
1	504697.01	1359507.09
2	504699.26	1359609.55
3	504695.48	1359609.66
4	504699.20	1359716.50
5	504702.03	1359739.16
6	504706.93	1359761.50
7	504716.97	1359796.58
8	504733.32	1359833.86
9	504743.40	1359850.28
10	504753.98	1359866.30
11	504880.38	1360051.29
12	504894.38	1360072.06
13	504904.12	1360093.72
14	504912.76	1360130.84
15	504912.43	1360156.87
16	504299.17	1360173.90
17	504281.93	1359522.76
18	504310.47	1359522.00
19	504310.37	1359517.33

Управляющий делами Администрации
_____ С. А. Евграфов