

ЧЕРТЕЖ МЕЖЕВАНИЯ ТЕРРИТОРИИ ЛИНЕЙНЫХ ОБЪЕКТОВ (ЗАКОЛЬЦОВКА ГАЗОСНАБЖЕНИЯ ОСТРОВСКОГО - ЛЕНИНГРАДСКАЯ)

Приложение №11.2
к постановлению Администрации
городского округа город Салават
Республики Башкортостан
от " " 2018 г. №

УСЛОВНЫЕ ОБОЗНАЧЕНИЯ

ГРАНИЦЫ

-  границы проектируемой территории
-  границы существующих красных линий
-  границы отменяемых красных линий
-  границы устанавливаемых красных линий
-  границы образуемых земельных участков
-  границы изменяемых земельных участков
-  границы сервитутов

ГРАНИЦЫ ПЛАНИРУЕМЫХ ЭЛЕМЕНТОВ ПЛАНИРОВОЧНОЙ СТРУКТУРЫ






-  территория предназначенная для размещения линейного объекта
- ПРОЧИЕ
-  номера поворотных точек образуемых земельных участков
 -  условный номер образуемого земельного участка
 -  кадастровый номер изменяемого земельного участка
 -  условный номер сервитута

Схема расположения листов

