






УСЛОВНЫЕ ОБОЗНАЧЕНИЯ

-  Границы территории проектирования
-  Границы кадастровых кварталов
-  Границы земельных участков, стоящих на кадастровом учете
-  Кадастровый номер земельного участка
-  Зона санитарного разрыва от инженерных коммуникаций