







УСЛОВНЫЕ ОБОЗНАЧЕНИЯ

-  Границы территории проектирования
-  Границы кадастровых кварталов
-  Границы земельных участков, стоящих на кадастровом учете
-  02:59:070306:29 Кадастровый номер земельного участка
-  Зона санитарного разрыва от инженерных коммуникаций
-  Зона особого регулирования градостроительной деятельности