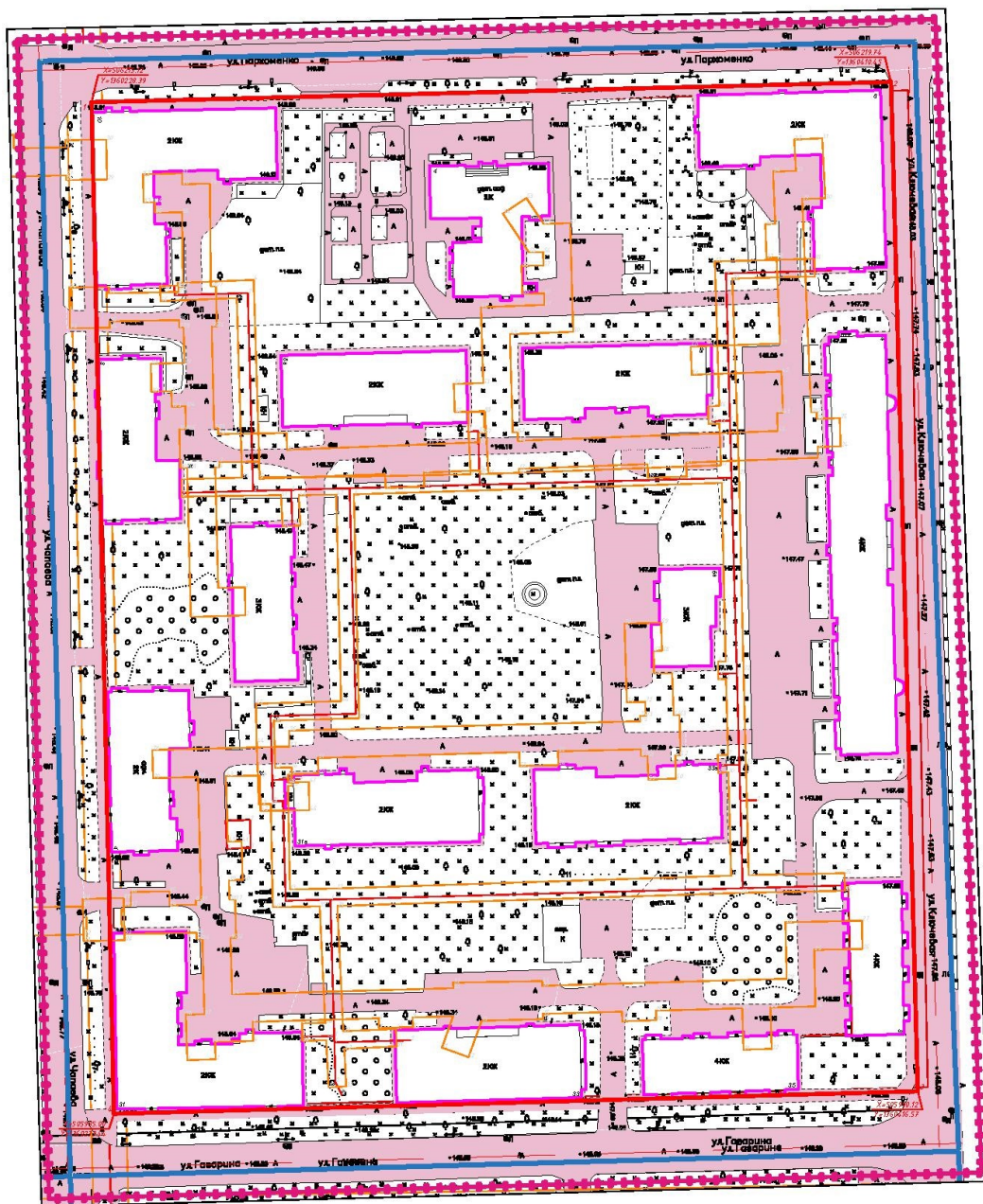







Схема красных линий и разбивочный чертеж красных линий. М 1:1000

Приложение №4 к постановлению Администрации городского округа город Салават Республики Башкортостан от "___" _____ 2018 № _____



УСЛОВНЫЕ ОБОЗНАЧЕНИЯ

-  Границы территории проектирования
-  Границы кадастровых кварталов
-  Границы проектируемых красных линий
-  Линия отступа от красных линий
-  Объекты капитального строительства

ВЕДОМОСТЬ КООРДИНАТ
КРАСНЫХ ЛИНИЙ

Номер точки	X	Y
1	506215.12	1360228.39
2	506219.74	1360410.45
3	505990.12	1360416.57
4	505985.00	1360233.44

Управляющий делами Администрации _____ С. А. Евграфов

Согласовано

Имя № подл. Подпись и дата. Взам. инв. №