






УСЛОВНЫЕ ОБОЗНАЧЕНИЯ

-  Границы территории проектирования
-  Границы кадастровых кварталов
-  Границы проектируемых красных линий
-  Линия отступа от красных линий
-  Объекты капитального строительства

ВЕДОМОСТЬ КООРДИНАТ КРАСНЫХ ЛИНИЙ

Номер точки	X	Y
1	505697.87	1360244.73
2	505703.13	1360423.98
3	505349.08	1360431.75
4	505345.20	1360257.56

Согласовано	
Имя и фамилия	Вазимов И.М.
Подпись и дата	
Имя и фамилия	