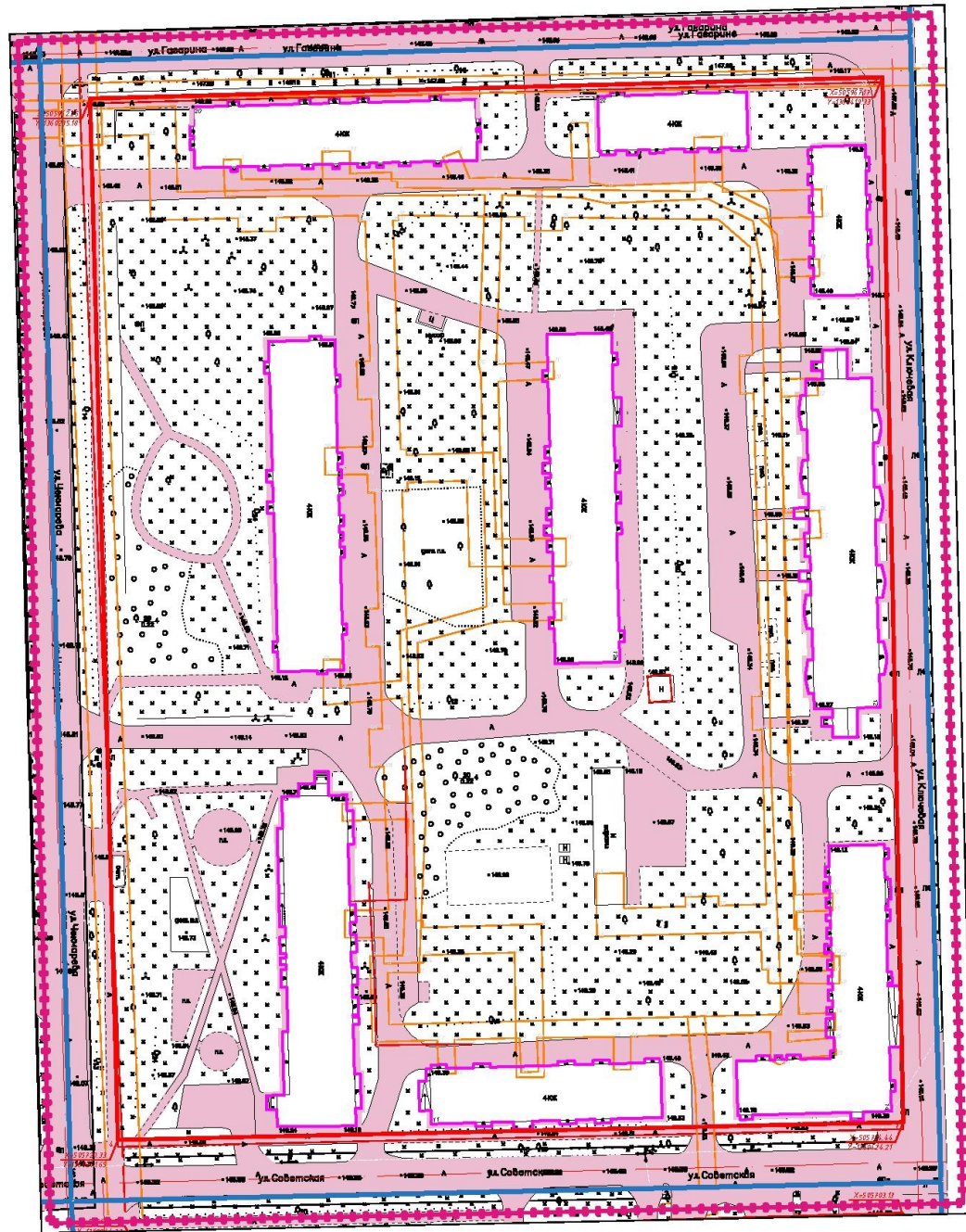







Схема красных линий и разбивочный чертеж красных линий. М 1:1000

Приложение №4 к постановлению Администрации городского округа город Салават Республики Башкортостан
от "___" _____ 2018 №___



УСЛОВНЫЕ ОБОЗНАЧЕНИЯ

-  Границы территории проектирования
-  Границы кадастровых кварталов
-  Границы проектируемых красных линий
-  Линия отступа от красных линий
-  Объекты капитального строительства

ВЕДОМОСТЬ КООРДИНАТ
КРАСНЫХ ЛИНИЙ

Номер точки	X	Y
1	505962.25	1360235.18
2	505967.17	1360419.33
3	505724.44	1360424.21
4	505720.33	1360241.65

Управляющий делами Администрации _____ С. А. Евграфов

Согласовано

Инд. № подл. Подпись и дата Взам. инд. №