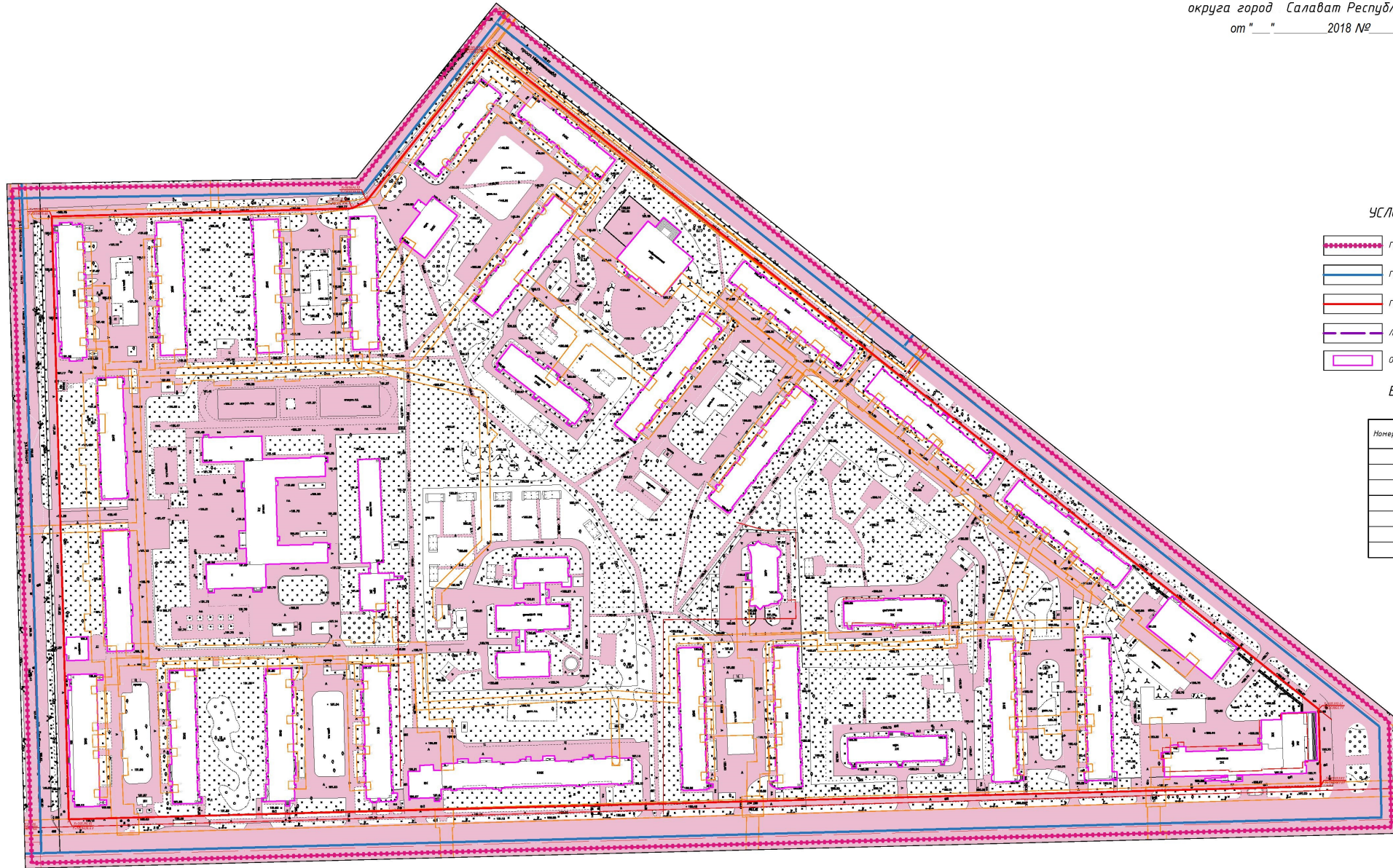







Схема красных линий и разбивочный чертеж красных линий. М 1:1000

Приложение №4 к постановлению Администрации городского округа город Салават Республики Башкортостан от " " 2018 №



УСЛОВНЫЕ ОБОЗНАЧЕНИЯ

-  Границы территории проектирования
-  Границы кадастровых кварталов
-  Границы проектируемых красных линий
-  Линия отступа от красных линий
-  Объекты капитального строительства

ВЕДОМОСТЬ КООРДИНАТ КРАСНЫХ ЛИНИЙ

Номер точки	X	Y
1	505626.59	1359415.66
2	505630.76	1359569.96
3	505634.52	1359577.50
4	505713.07	1359640.28
5	505373.41	1360066.77
6	505333.82	1360067.87
7	505316.85	1359424.43

Управляющий делами Администрации _____ С. А. Евграфов

Спецификация
Лист № 1 из 1
Листы в 1 листе
Всего листов 1