











УСЛОВНЫЕ ОБОЗНАЧЕНИЯ

-  Границы территории проектирования
-  Границы кадастровых кварталов
-  Границы проектируемых красных линий
-  Линия отступа от красных линий
-  Объекты капитального строительства
-  Границы публичных сервитудов дорог
-  Границы публичных сервитудов детских площадок
-  Границы публичных сервитудов площадок для контейнеров ТБО
-  15, 16, 17, 18, 19, 20, 21, 22, 23, 24, 25, 26, 27, 28, 29, 30, 31, 32, 33, 34, 35
Номера публичных сервитудов
-  15
Номера образуемых, изменяемых и сохраняемых участков

Согласовано	
Исполнитель	Взаимовыгод
Подпись и дата	
Место	