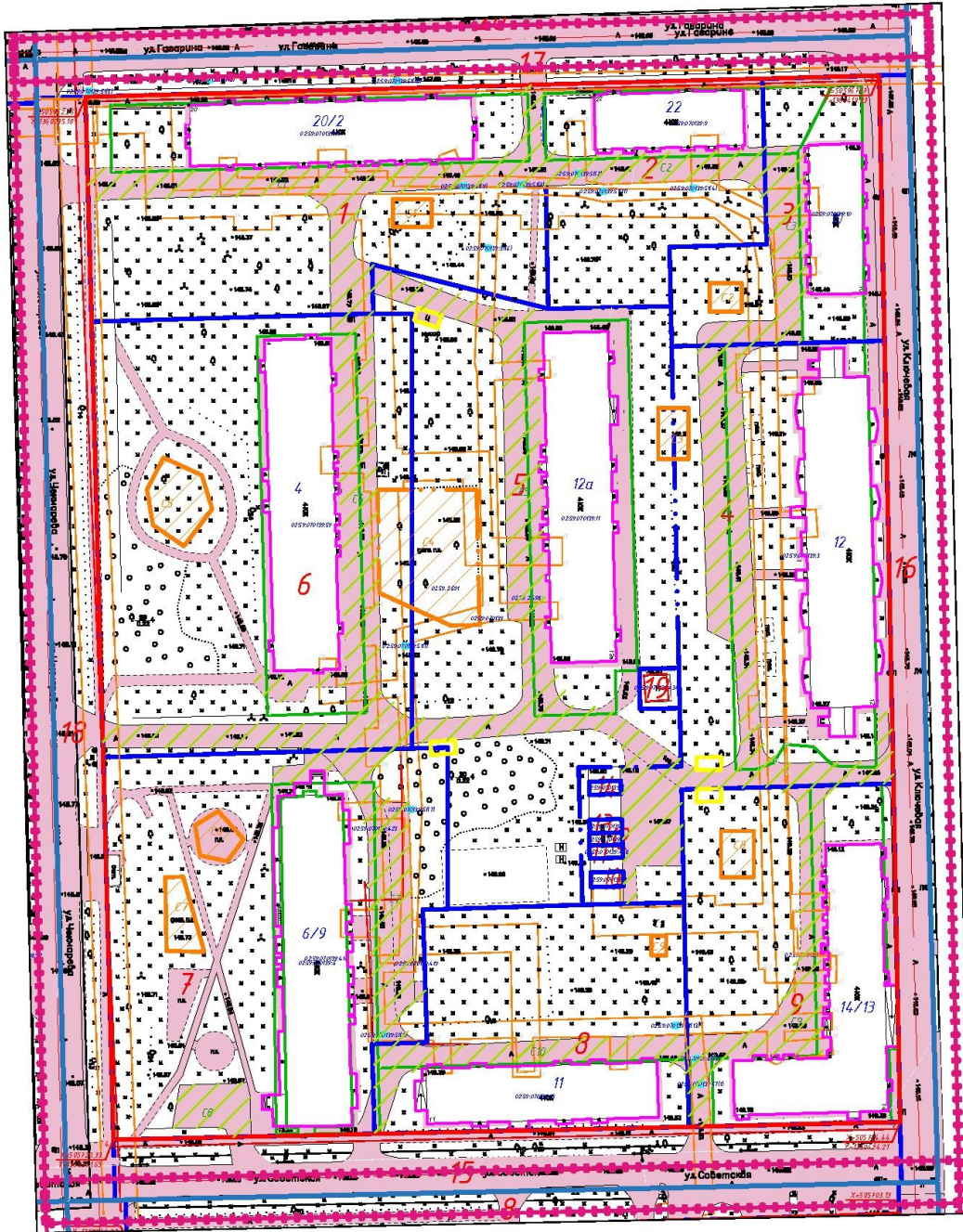












Чертеж межевания территории. М 1:1000.

Приложение №5 к постановлению Администрации городского округа город Салават Республики Башкортостан от "\_\_\_" \_\_\_\_\_ 2018 № \_\_\_\_\_



УСЛОВНЫЕ ОБОЗНАЧЕНИЯ

-  Границы территории проектирования
-  Границы кадастровых кварталов
-  Границы проектируемых красных линий
-  Линия отступа от красных линий
-  Объекты капитального строительства
-  Границы публичных сервитутов дорог
-  Границы публичных сервитутов детских площадок
-  Границы публичных сервитутов площадок для контейнеров Т50
-  с4, с1      Номера публичных сервитутов
-  15      Номера образуемых, изменяемых и сохраняемых участков

Управляющий делами Администрации \_\_\_\_\_ С. А. Евграфов

Согласовано

Подпись и дата

Имя № подл.