





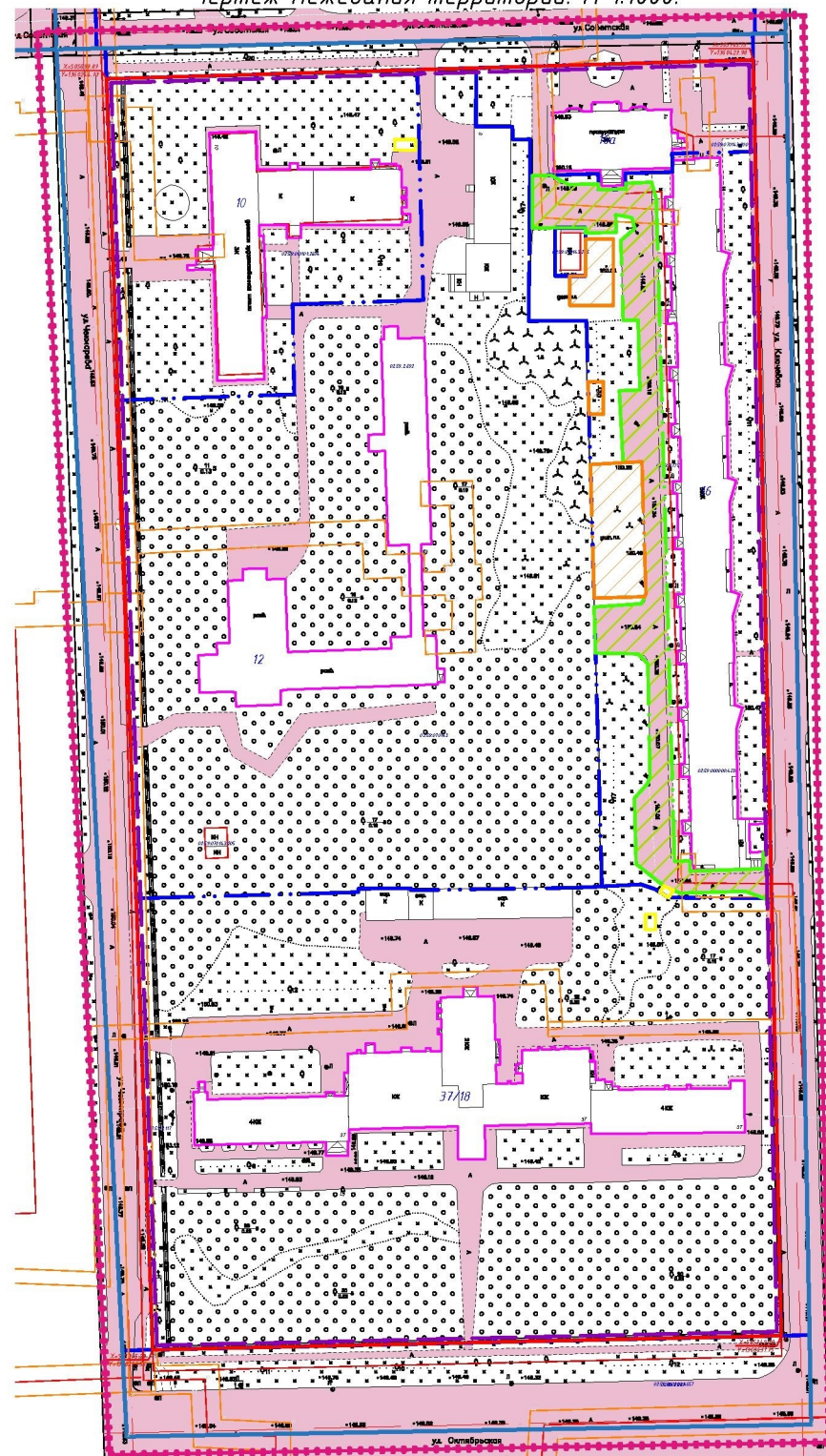


Чертеж межевания территории. М 1:1000.

Приложение №5 к постановлению Администрации городского округа город Салават Республики Башкортостан от "___" _____ 2018 № _____

УСЛОВНЫЕ ОБОЗНАЧЕНИЯ

-  Границы территории проектирования
-  Границы кадастровых кварталов
-  Границы проектируемых красных линий
-  Линия отступа от красных линий
-  Объекты капитального строительства
-  Границы публичных сервитутов дорог
-  Границы публичных сервитутов детских площадок
-  Границы публичных сервитутов площадок для контейнеров ТБО
- с4, с7* Номера публичных сервитутов
- 15** Номера образуемых, изменяемых и сохраняемых участков



Согласовано	
Имя и должность	
Подпись и дата	
Имя и должность	

Управляющий делами Администрации _____ С. А. Евграфов