








# Разбивочный чертеж красных линий

## УСЛОВНЫЕ ОБОЗНАЧЕНИЯ

### ГРАНИЦЫ

-  границы проектируемой территории
-  границы существующих красных линий
-  границы отменяемых красных линий
-  границы устанавливаемых красных линий
-  дирекционный угол  
расстояние, м

Линия соединения с листом № 51

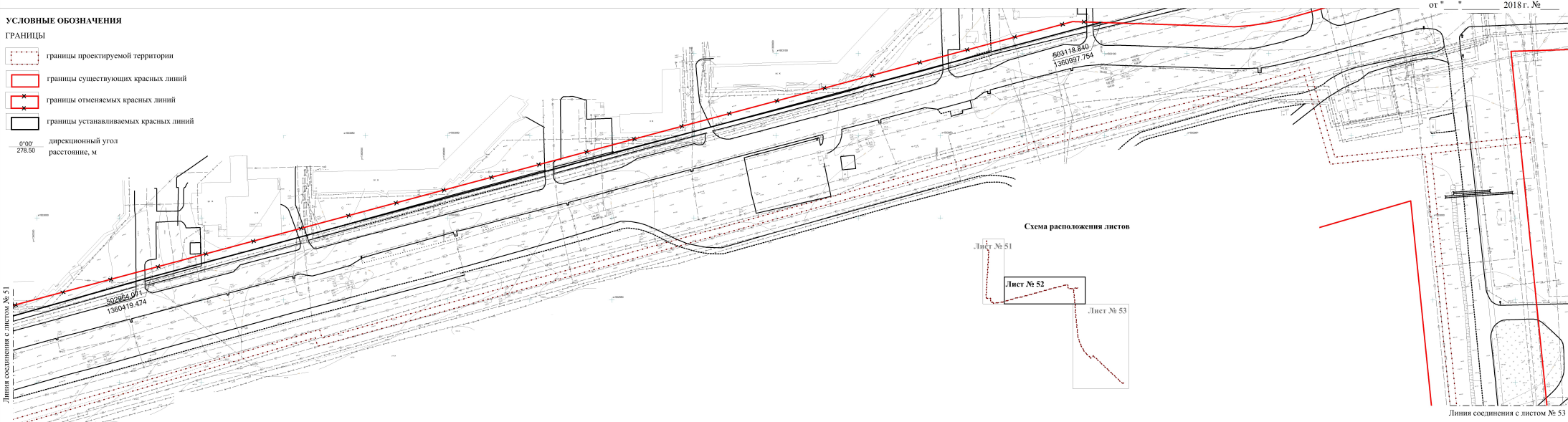
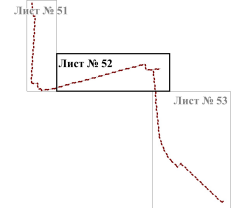


Схема расположения листов



Линия соединения с листом № 53

Согласно п. 11 ст. 1 Градостроительного Кодекса РФ, красными линиями данного линейного объекта служат границы территории, предназначенной для размещения линейного объекта

Управляющий делами Администрации \_\_\_\_\_ С.А.Евграфов