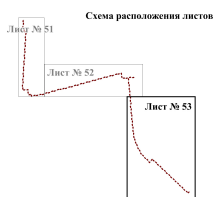










Разбивочный чертеж красных линий

Линия соседства с листом № 52



УСЛОВНЫЕ ОБОЗНАЧЕНИЯ

ГРАНИЦЫ

-  границы проектируемой территории
-  границы существующих красных линий
-  границы отменяемых красных линий
-  границы устанавливаемых красных линий
-  дирекционный угол
-  расстояние, м

