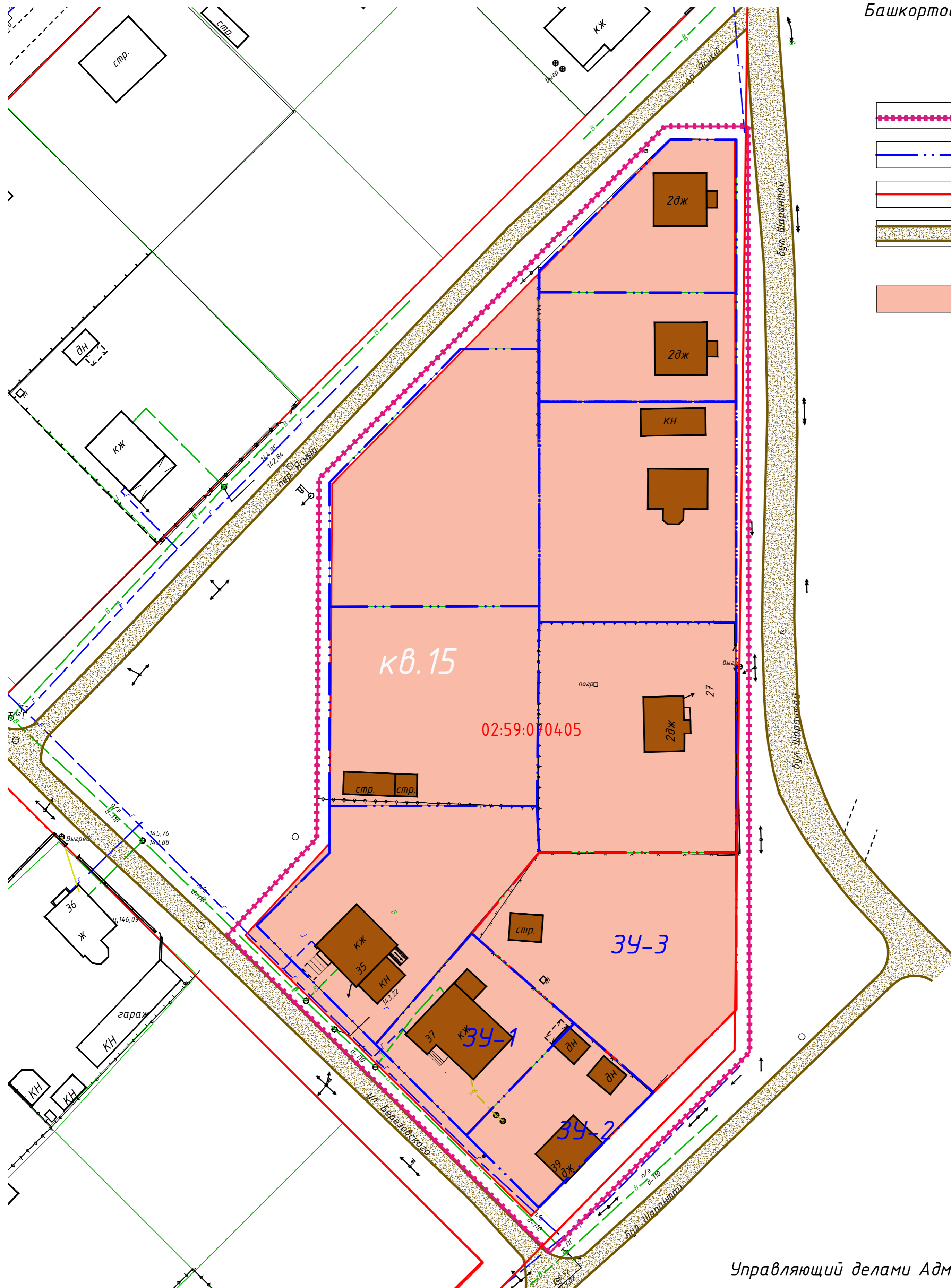







Чертеж планировки территории с отображением красной линии, линий дорог и проездов

Приложение №1 к постановлению Администрации городского округа города Салават Республики Башкортостан № _____ от _____ 2018



УСЛОВНЫЕ ОБОЗНАЧЕНИЯ

-  Границы территории проектирования
 -  Границы существующих земельных участков
 -  Границы красной линии
 -  Существующие дороги
- ФУНКЦИОНАЛЬНЫЕ ЗОНЫ
-  Жилая территориальная зона Ж-1А

Согласовано	
Инд.№ подл.	Взаиминд.№
Подпись и дата	

Управляющий делами Администрации _____ С. А. Евграфов