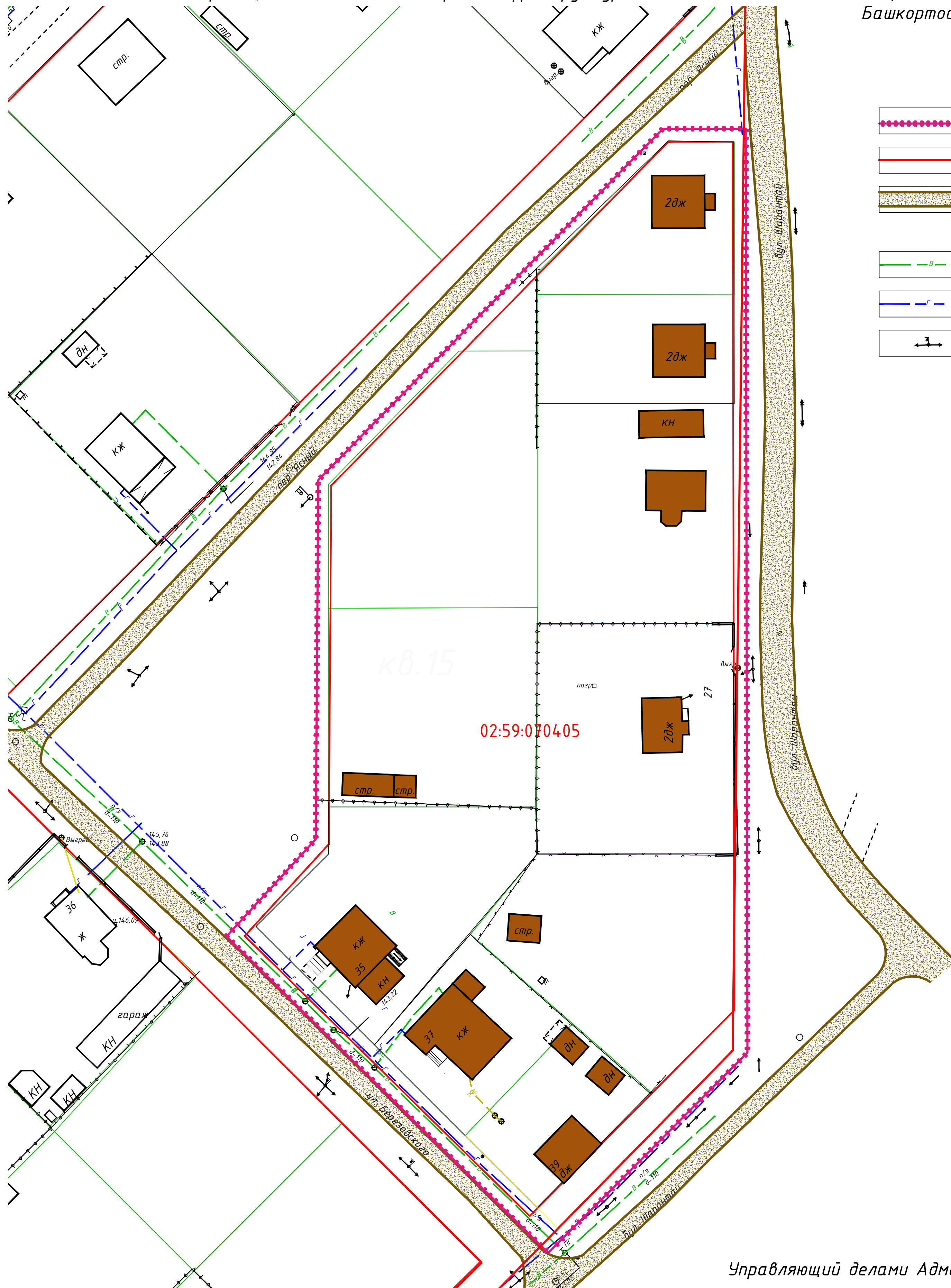



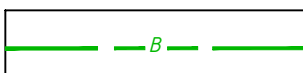

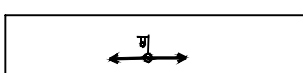


Чертеж планировки территории с отображением красной линии, линий регулирования застройки, и объектов инженерной инфраструктуры

Приложение №3 к постановлению Администрации городского округа города Салават Республики Башкортостан № \_\_\_\_\_ от \_\_\_\_\_ 2018



УСЛОВНЫЕ ОБОЗНАЧЕНИЯ

-  Границы территории проектирования
-  Границы красной линии
-  Существующие дороги
- Существующие сети инженерно-технического обеспечения
  -  Существующие сети водоснабжения
  -  Существующие сети газоснабжения
  -  Существующие сети электроснабжения

Управляющий делами Администрации \_\_\_\_\_ С. А. Евграфов