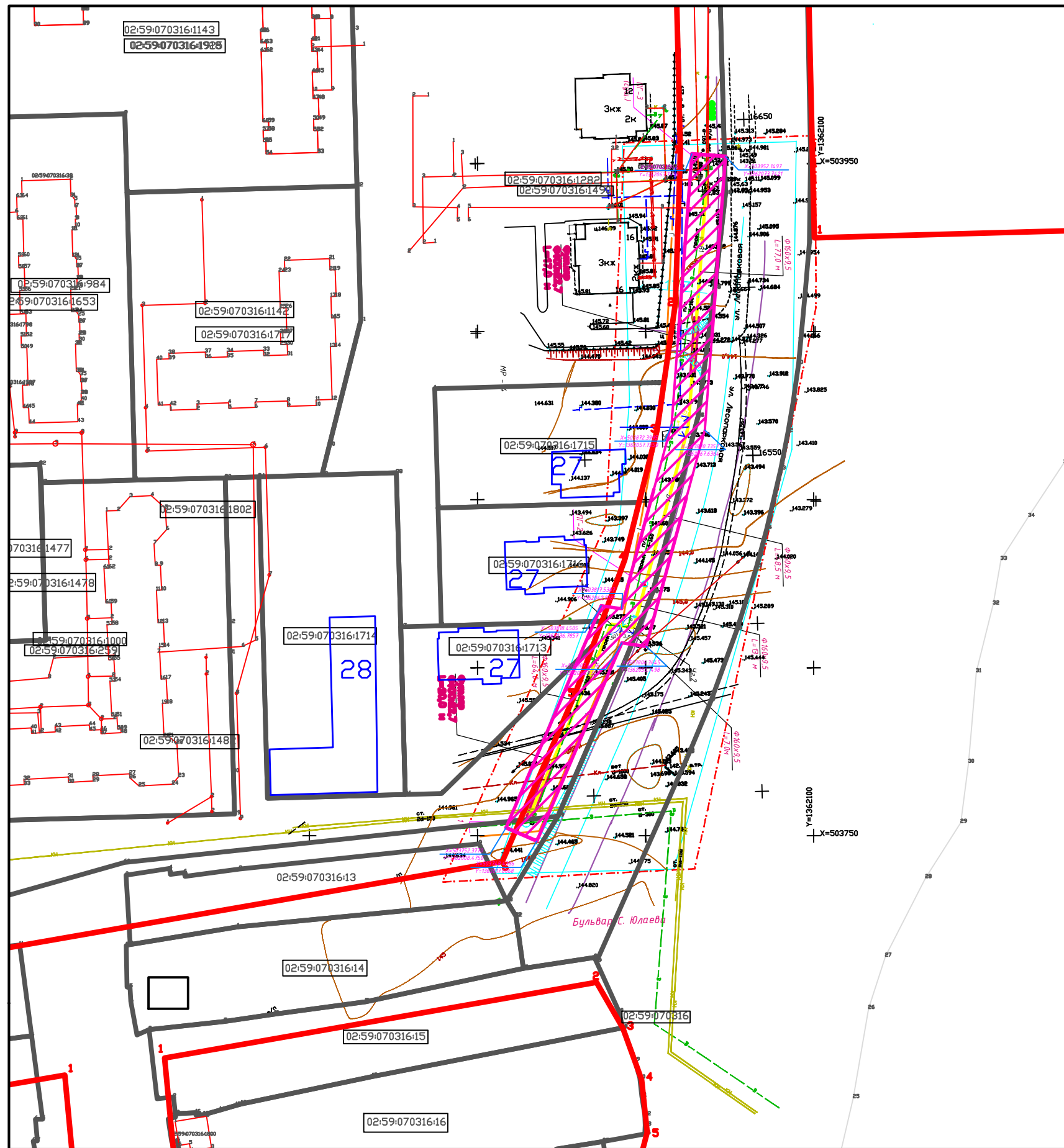


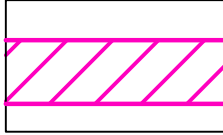


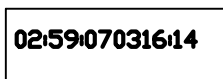

Чертеж красных линий М 1:500



Перечень координат характерных
точек красных линий улиц

Номер точки	Координаты X	Координаты Y
1	503953,51	1362060,35
2	503908,41	1362058,85
3	503870,71	1362053,43
4	503832,10	1362043,77
5	503792,00	1362028,95
6	503742,35	1362007,36
1	503927,78	1362100,19
2	503930,80	1362204,22
1	503678,78	1361877,27
1	503683,88	1361906,93
2	503706,32	1362035,37
3	503692,88	1362043,18
4	503677,44	1362048,84
5	503661,76	1362050,49

Условные обозначения

-  Границы зоны планируемого размещения линейного объекта (строительство (закопровка) улиц (магистральных)сетей водоснабжения МР4 (протяженностью-214м) являются границами территории, в отношении которой осуществляется подготовка проекта планировки
-  Планируемая сеть водоснабжения
-  Линия границ земельных участков
-  Кадастровый номер земельного участка
-  Красная линия согласно "Проекту планировки и межевания микрорайонов 1, 2 и 4 Восточного жилого района городского округа г.Салават Республики Башкортостан, разработанному ООО Научно-производственное предприятие "Универсал" г. Пермь, 2015 г.

Примечание

1. Координаты красных линий применены согласно "Правилам землепользования и застройки городского округа город Салават Республики Башкортостан", "Схема красных линий улиц".
2. согласно п.11, ст.1 "Градостроительного кодекса" красные линии- линии, которые обозначают существующие, планируемые (изменяемые)

Управляющий делами Администрации_____ С.А.Евграфов