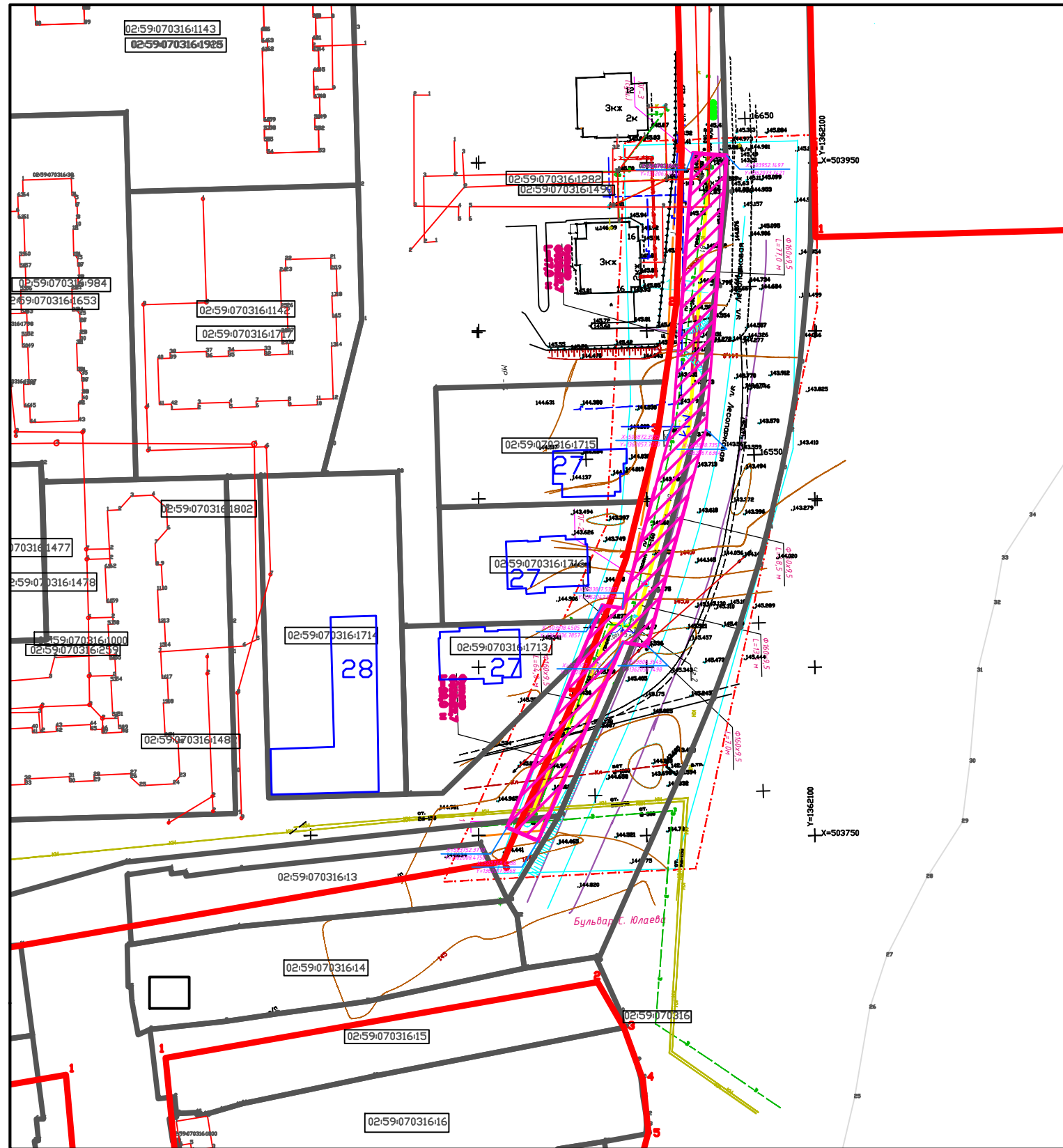


Чертеж границ образуемых земельных участков М 1:500

Приложение №6
к постановлению Администрации
городского округа город Салават
Республики Башкортостан
от "___" _____ 2019г. №_____



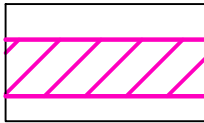


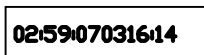

Перечень координат характерных образуемого земельного участка

Номер точки	Координаты X	Координаты Y
1	503952.8944	1362063.7698
2	503872.3995	1362057.7250
3	503817.5387	1362042.8181
4	503818.4505	1362036.7857
5	503752.3770	1362008.4750
6	503748.4386	1362017.6668
7	503807.4076	1362042.9334
8	503806.3645	1362050.1498
9	503870.7357	1362067.6364
10	503952.1497	1362073.7421

Техно-экономические показатели проекта межевания

№ п/п	Наименование показателя	Единица измерения, га	Современное использование на 2019 г.	Расчетный срок
1	Площадь проектируемой территории-всего	0,22	—	-
2	Площадь границ зон планируемого размещения линейного объекта	0,22	-	-
3	Протяженность линейного объекта, м	214	-	-
4	Ширина границы зоны планируемого размещения линейного объекта, м	5	-	-

Условные обозначения

	Границы зоны планируемого размещения линейного объекта (строительство (закольцовка) уличных (магистральных) сетей водоснабжения МР4 (протяженностью-214м) являются границами территории, в отношении которой осуществляется подготовка проекта планировки
	Планируемая сеть водоснабжения
	Линия границ земельных участков
	Кадастровый номер земельного участка
	Красная линия согласно "Проекту планировки и межевания микрорайонов 1, 2 и 4 Восточного жилого района городского округа г.Салават Республики Башкортостан, разработанному ООО Научно-производственное предприятие "Универсал" г. Пермь, 2015 г.