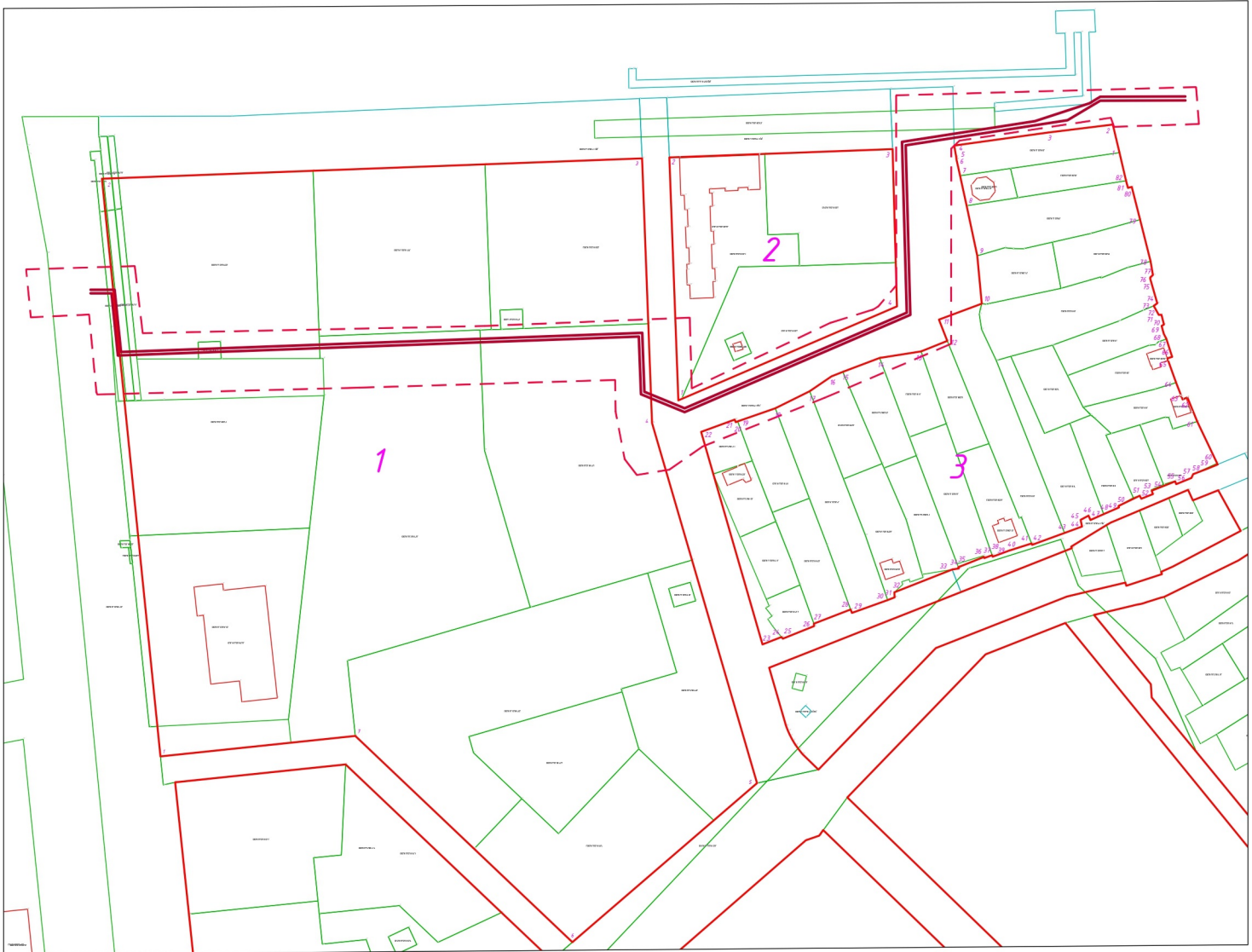










Чертеж красных линий. М 1:2000



Условные обозначения:

-  Границы проектируемой территории
-  Красные линии с номерами точек углов поворота
-  № участка красной линии
-  Граница земельных участков, учтенных в ЕГРН
-  Кадастровый номер земельного участка
-  Граница образуемых земельных участков
-  Магистральный коллектор ливневой канализации
-  Граница изменяемых земельных участков