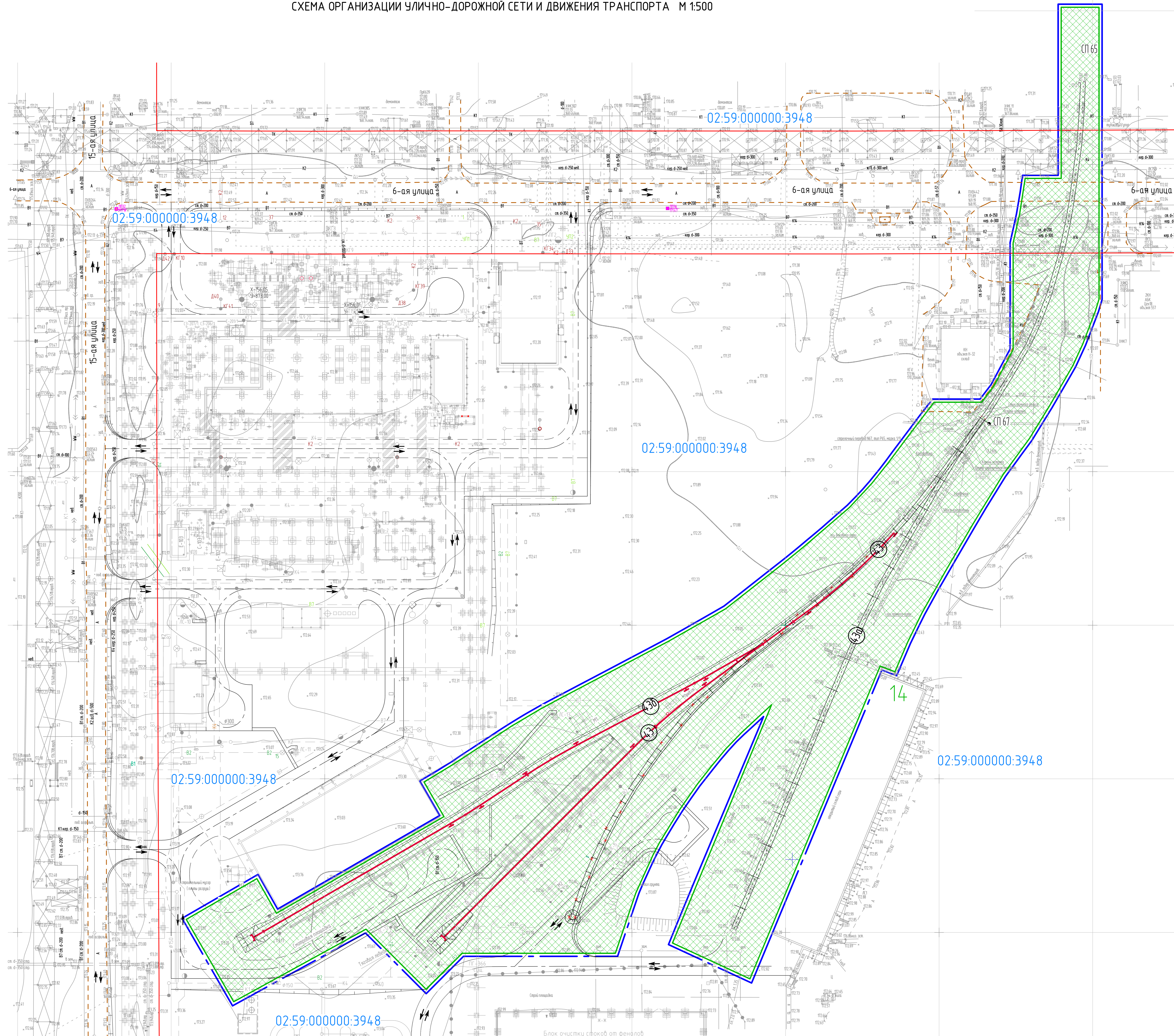
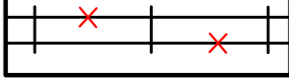
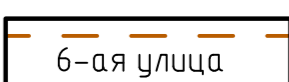
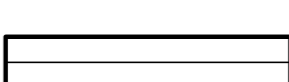


СХЕМА ОРГАНИЗАЦИИ УЛИЧНО-ДОРОЖНОЙ СЕТИ И ДВИЖЕНИЯ ТРАНСПОРТА М 1:500

Приложение №5
к постановлению Администрации
городского округа город Салават
Республики Башкортостан
от « » 2020 г. №



Условные обозначения

-  - Граница территории, в отношении которой осуществляется подготовка проекта планировки
-  - Граница зоны планируемого размещения железнодорожных путей, устанавливаемая в соответствии с нормами отвода земельных участков данных линейных объектов
-  - Существующие красные линии
-  - Границы существующих земельных участков, учтенных в Едином государственном реестре недвижимости, их кадастровые номера
-  - Проектируемый железнодорожный путь №430
-  - Проектируемый железнодорожный путь №43
-  - Участок реконструируемого железнодорожного пути №43, подлежащий демонтажу
-  - Существующий железнодорожный путь №43а
-  - Существующие улицы предприятия ООО "Газпром нефтехим Салават"
-  - Проектируемые проезды и площадки на установке производства технической серы
-  - Направление движения транспортных средств