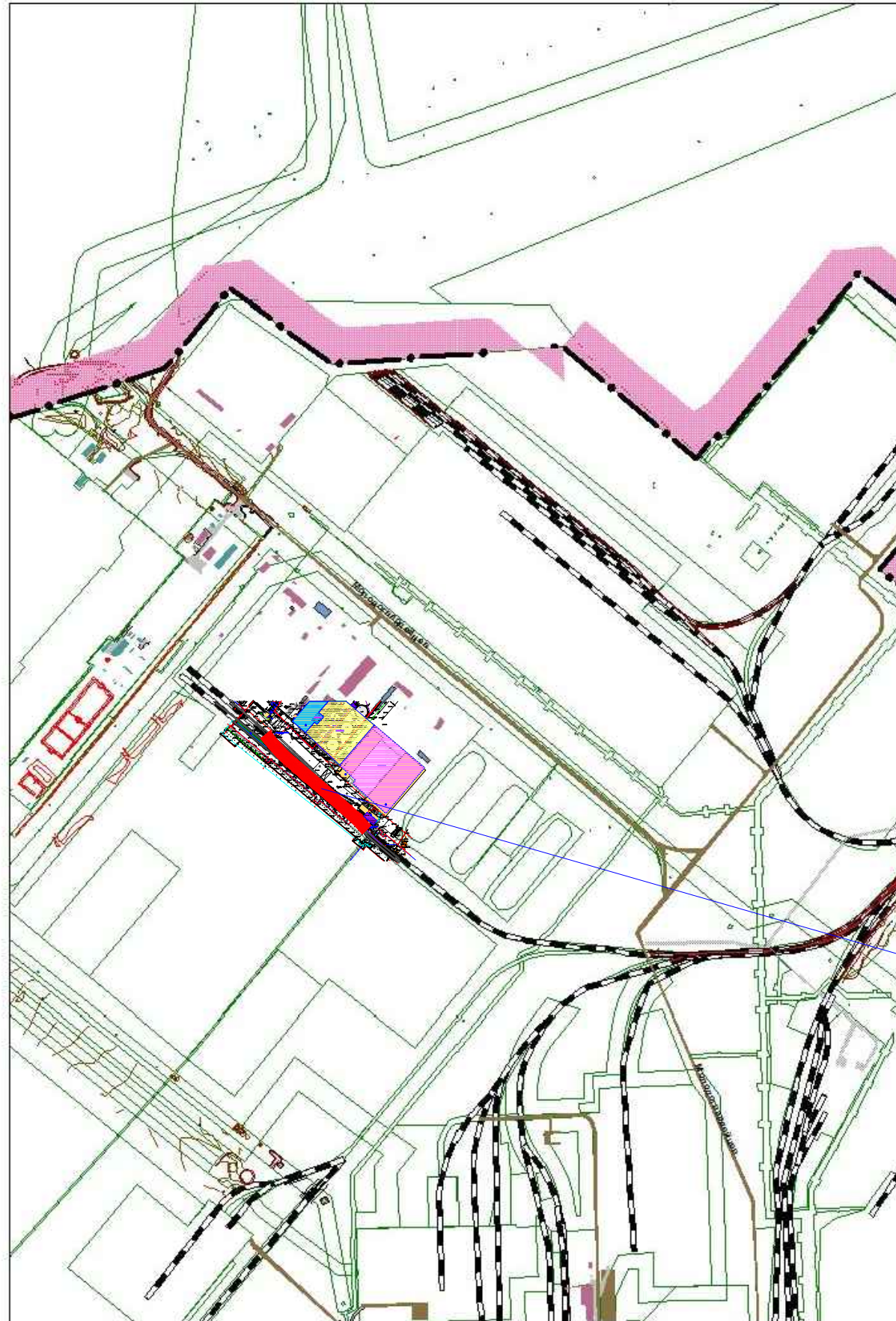


С










Ю



Приложение N2
к постановлению Администрации
городского округа город Салават
Республики Башкортостан
от "___" _____ 2020г. N _____

УСЛОВНЫЕ ОБОЗНАЧЕНИЯ

-  Границы городского округа город Салават Республики Башкортостан
-  Границы территории, в отношении которой осуществляется подготовка проекта планировки и межевания линейного объекта, являются также и границей зоны планируемого размещения линейного объекта (строительство подъездных железнодорожных путей)
-  Строительство подъездных железнодорожных путей
-  Существующие железнодорожные пути
-  Линия границ земельных участков, сведения о которых имеются в ЕГРН
-  Здания, строения, сооружения
-  02:59:010101 Кадастровый номер квартала

Строительство железнодорожного пути N5
ООО "Битум"