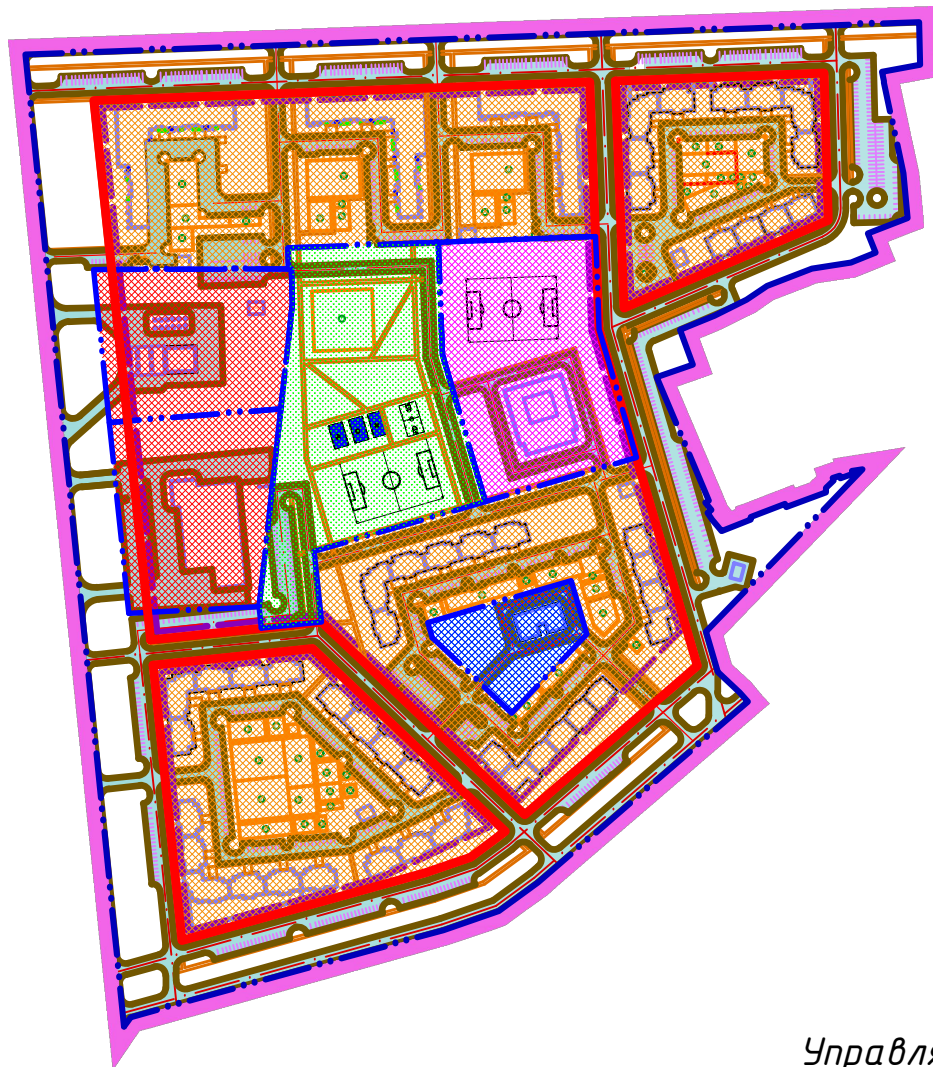



Приложение №1
к постановлению Администрации
городского округа город
Салават Республика Башкортостан
от "___" _____ 2020г № _____


Чертёж планировки территории с отображением красных линий, линий регулирования застройки, осей улиц, линий дорог и проездов.




Условные обозначения

 Граница проекта планировки
микрорайона №6 ГО г.Салават


Территории

 Жилая зона: Секционная застройка

 Общественные здания и сооружения

 Общеобразовательные школы

 Детские дошкольные учреждения

 Зелёные насаждения

 Дорога

 Тротуар

 Красная линия

 Линия застройки

 Линия застройки ВПП

Управляющий делами Администрации _____ С.А. Евграфов